

## PROJEKT BUDOWLANY

<b>NAZWA OPRACOWANIA</b>	„Budowa wodociągu wody surowej z ujęcia wody do SUW w Mirocinie Średnim, 67 – 120 Koźuchów”
<b>STADIUM</b>	Projekt budowlany – kategoria obiektu budowlanego XXVI
<b>BRANŻA</b>	Sanitarna
<b>LOKALIZACJA</b>	67 – 120 Koźuchów, obręb Mirocin Średni – działki numer 2/21, 2/22, 2/24, 232
<b>INWESTOR</b>	Przedsiębiorstwo Usług Komunalnych „USKOM” Sp. z o.o., ul. Elektryczna 9, 67 – 120 Koźuchów

Autorzy	Imię i nazwisko	Uprawnienia Data i podpis
<b>PROJEKTANT</b> branża sanitarna	mgr inż. Magdalena Kowalska	mgr inż. <u>MAGDALENA KOWALSKA</u> Uprawnienia budowlane do projektowania bez ograniczeń w specjalności instalacyjnej w zakresie sieci, instalacji i urządzeń ciepłych, wentylacyjnych, gazowych, wodociągowych i kanalizacyjnych LBS/0048/POOS/08

### SPIS ZAWARTOŚCI OPRACOWANIA

Strona tytułowa	– str. Nr 1
Spis zawartości opracowania	– str. Nr 2
Zaświadczenie o przynależności do LIIB	– str. Nr 3
Oświadczenia projektanta	– str. Nr 4
Informacja dotycząca BIOZ	– str. Nr 5
Warunki przyłączenia podmiotu do sieci wodociągowej	– str. Nr 6 – 10
Pismo Burmistrza Koźuchowa w sprawie decyzji o środowiskowych uwarunkowaniach	– str. Nr 11
Decyzja o lokalizacji inwestycji celu publicznego	– str. Nr 12 – 15
Decyzja Burmistrza Koźuchowa	– str. Nr 16 – 22
Opis techniczny	– str. Nr 23 – 26
Plan zagospodarowania terenu, skala 1 : 500	– str. Nr 27

PRZEDSIĘBIORSTWO USŁUG KOMUNALNYCH  
 » **USKOM** « Sp. z o.o.  
 67-120 Koźuchów, ul. Elektryczna 9  
 tel. 68 355-20-61, NIP 925-00-03-346  
 www.uskom.eu, sekretariat@uskom.eu

**STAROSTWO POWIATOWE**  
 w Nowej Soli

**20. WRZ. 2017**

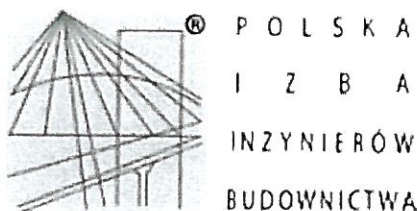
**W PŁYŃĘŁO**

**L dz. ....**

**Egz. Nr 3**

## SPIS ZAWARTOŚCI OPRACOWANIA

1) Strona tytułowa	– str. Nr 1
2) Spis zawartości opracowania	– str. Nr 2
3) Zaświadczenie o przynależności do LIIB	– str. Nr 3, 3A
4) Oświadczenia projektanta	– str. Nr 4
5) Informacja dotycząca BIOZ	– str. Nr 5
6) Warunki przyłączenia podmiotu do sieci wodociągowej	– str. Nr 6 – 10
7) Pismo Burmistrza Koźuchowa w sprawie decyzji o środowiskowych uwarunkowaniach	– str. Nr 11
8) Opinia Burmistrza Koźuchowa, co do potrzeby przeprowadzania oddziaływania przedsięwzięcia na środowisko	– str. Nr 11A
9) Pismo RDOŚ w Gorzowie Wlkp. w sprawie wyrażenia opinii, co do potrzeby przeprowadzania oddziaływania przedsięwzięcia na środowisko	– str. Nr 11B
10) Decyzja Burmistrza Koźuchowa o umorzeniu postępowania w sprawie wydania decyzji o środowiskowych uwarunkowaniach	– str. Nr 11C – 11D
11) Decyzja o lokalizacji inwestycji celu publicznego	– str. Nr 12 – 15
12) Decyzja Burmistrza Koźuchowa	– str. Nr 16 – 22
13) Opis techniczny	– str. Nr 23 – 26 F
14) Plan zagospodarowania terenu, skala 1 : 500	– str. Nr 27
15) Protokół z narady koordynacyjnej z dnia 12-10-2017 r.	– str. Nr 28 – 30
16) Protokół z narady koordynacyjnej z dnia 01-03-2018 r.	– str. Nr 31 – 33
17) Postanowienie Nr 70/2018 Starosty Nowosolskiego w sprawie udzielenia zgody na odstępstwo	– str. Nr 34
18) Decyzja Burmistrza Koźuchowa – zmiana	– str. Nr 35 – 36



### Zaświadczenie

o numerze weryfikacyjnym:

LBS-GZH-XIV-HE1 \*

Pani Magdalena Jolanta Kowalska o numerze ewidencyjnym LBS/IS/0022/08  
adres zamieszkania ul. Chabrowa 2, 67-120 Kożuchów  
jest członkiem Lubuskiej Okręgowej Izby Inżynierów Budownictwa i posiada wymagane  
ubezpieczenie od odpowiedzialności cywilnej.  
Niniejsze zaświadczenie jest ważne od 2017-03-01 do 2017-08-31.

Zaświadczenie zostało wygenerowane elektronicznie i opatrzone bezpiecznym podpisem elektronicznym  
weryfikowanym przy pomocy ważnego kwalifikowanego certyfikatu w dniu 2017-03-31 roku przez:


Andrzej Cegielnik, Przewodniczący Rady Lubuskiej Okręgowej Izby Inżynierów Budownictwa.

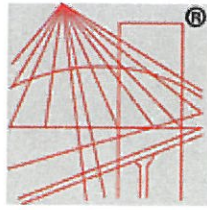
(Zgodnie art. 5 ust. 2 ustawy z dnia 18 września 2001 r. o podpisie elektronicznym (Dz. U. 2001 Nr 130 poz. 1450) dane w postaci  
elektronicznej opatrzone bezpiecznym podpisem elektronicznym weryfikowanym przy pomocy ważnego kwalifikowanego certyfikatu są  
równoważne pod względem skutków prawnych dokumentom opatrzonym podpisami własnoręcznymi.)

PRZEDSIĘBIORSTWO USŁUG KOMUNALNYCH  
"USKOM" Sp. z o.o. w Kożuchowie  
ZA ZGODNOŚC Z ORYGINAŁEM

DATA: 2017-09-18

Podpis





P O L S K A  
I Z B A  
I N Ż Y N I E R Ó W  
B U D O W N I C T W A

## Zaświadczenie

o numerze weryfikacyjnym:

LBS-WBF-7QK-QZQ \*

Pani Magdalena Jolanta Kowalska o numerze ewidencyjnym LBS/IS/0022/08  
adres zamieszkania ul. Chabrowa 2, 67-120 Kozuchów  
jest członkiem Lubuskiej Okręgowej Izby Inżynierów Budownictwa i posiada wymagane  
ubezpieczenie od odpowiedzialności cywilnej.

Niniejsze zaświadczenie jest ważne od 2018-03-01 do 2019-02-28.

Zaświadczenie zostało wygenerowane elektronicznie i opatrzone bezpiecznym podpisem elektronicznym weryfikowanym przy pomocy ważnego kwalifikowanego certyfikatu w dniu 2018-03-05 roku przez:

Andrzej Cegielnik, Przewodniczący Rady Lubuskiej Okręgowej Izby Inżynierów Budownictwa.

(Zgodnie art. 5 ust 2 ustawy z dnia 18 września 2001 r. o podpisie elektronicznym (Dz. U. 2001 Nr 130 poz. 1450) dane w postaci elektronicznej opatrzone bezpiecznym podpisem elektronicznym weryfikowanym przy pomocy ważnego kwalifikowanego certyfikatu są równoważne pod względem skutków prawnych dokumentom opatrzonym podpisami własnoręcznymi.)

PRZEDSIĘBIORSTWO USŁUG KOMUNALNYCH  
"USKOM" Sp. z o.o. w Kozuchowie  
ZA ZGODNOŚĆ Z ORYGINAŁEM

DATA: 2018 -03- 07

Podpis .....

\* Weryfikację poprawności danych w niniejszym zaświadczeniu można sprawdzić za pomocą numeru weryfikacyjnego zaświadczenia na stronie Polskiej Izby Inżynierów Budownictwa [www.piib.org.pl](http://www.piib.org.pl) lub kontaktując się z biurem właściwej Okręgowej Izby Inżynierów Budownictwa.

Koźuchów, 09-08-2017 r.

## OŚWIADCZENIE

Na podstawie art. 20 ust. 4 Ustawy z dnia 7 lipca 1994 r. Prawo budowlane (Dz.U. 1994 Nr 89 poz. 414) oświadczam, że projekt budowlany pn.: „Budowa wodociągu wody surowej od ujęcia wody do SUW w Mirocinie Średnim, 67 – 120 Koźuchów” – działki o numerach geodezyjnych: 2/21, 2/22, 2/24, 232) został sporządzony zgodnie z obowiązującymi przepisami i zasadami wiedzy technicznej.

*mgr inż. MAGDALENA KOWALSKA*  
Uprawnienia budowlane do projektowania  
bez ograniczeń w specjalności instalacyjnej  
w zakresie sieci instalacji i urządzeń ciepłych,  
wentylacyjnych, gazowych, wodociągowych  
i kanalizacyjnych

LBS/0048/POCS/08

.....  
Podpis Projektanta

## INFORMACJA DOTYCZĄCA BEZPIECZEŃSTWA I OCHRONY ZDROWIA

Zgodnie z Rozporządzeniem Ministra Infrastruktury z dnia 23 czerwca 2003 r. w sprawie informacji dotyczącej bezpieczeństwa i ochrony zdrowia oraz planu bezpieczeństwa i ochrony zdrowia (Dz. U. Nr 120, poz. 1126) wykonawca robót budowlanych przed przystąpieniem do ich wykonania zobowiązany jest do sporządzenia Planu Bezpieczeństwa i Ochrony Zdrowia – wg pkt. opisu j/n.

### **1. Zakres robót dla całego zamierzenia budowlanego oraz kolejność realizacji poszczególnych obiektów**

W zakres robót budowlanych przy realizacji inwestycji wchodzi główna sieć wodociągowa, przyłącza wodociągowe.

### **2. Kolejność realizacji poszczególnych obiektów**

W pierwszej kolejności projektuje się wykonanie sieci wodociągowej, następnie przyłączy wodociągowych.

### **3. Wykaz istniejących obiektów budowlanych**

Istniejące obiekty budowlane na terenie przedmiotowego obszaru to: droga z płyt ażurowych, zabudowa jedno i wielorodzinna, infrastruktura podziemna, tj.: sieć wodociągowa, elektroenergetyczna.

### **4. Wskazanie elementów zagospodarowania działki lub terenu, które mogą stwarzać zagrożenie bezpieczeństwa i zdrowia ludzi**

Elementami zagospodarowania działki lub terenu, które mogą stwarzać zagrożenie bezpieczeństwa i zdrowia ludzi przy budowie sieci wodociągowej są wykopy wąskoprzestrzenne.

### **5. Wskazanie dotyczące przewidywanych zagrożeń występujących podczas realizacji robót budowlanych, określające skalę i rodzaje zagrożeń oraz miejsce i czas ich wystąpienia**

Przewidywane zagrożenia występujące podczas realizacji robót budowlanych wynikają z faktu prowadzenia tych robót w terenie zabudowanym. Zagrożeniami tymi są:

1/ zagrożenia życia: urazy, zatrucia (przy wydzielaniu się gazu),

2/ zagrożenie wywołane hałasem: hałas (pochodzący od sprzętu i maszyn budowlanych, itp.).

Zagrożenia j/w wynikają z prowadzonych robót budowlanych, takich jak:

- wykopy wąskoprzestrzenne,
- wykonywanie wykopów urządzeniami zmechanizowanymi,
- występowanie osuwisk i przebić wodnych,
- transport materiałów,
- odwodnienia wykopów.

Jako czas występowania zagrożeń podczas realizacji robót budowlanych przewiduje się okres od rozpoczęcia budowy sieci wodociągowej do jej zakończenia.

**6. Wskazanie sposobu prowadzenia instruktażu pracowników przed przystąpieniem do realizacji robót szczególnie niebezpiecznych**

Przed przystąpieniem do realizacji robót budowlanych kierownik budowy zobowiązany jest do bezwzględnego przeprowadzenia instruktażu osób bezpośrednio związanych z wykonawstwem inwestycji w zakresie przepisów BHP, sporządzenia stanowiskowych instrukcji BHP oraz instrukcji obsługi sprzętu mechanicznego.

**7. Wskazanie środków technicznych i organizacyjnych, zapobiegających niebezpieczeństwom wynikającym z wykonywania robót budowlanych**

Teren prowadzenia robót budowlanych

1/ Teren prowadzenia robót powinien być oznaczony, ogrodzony lub zabezpieczony zastawami ochronnymi, oświetlony w porze nocnej (przewidzieć oświetlenie zastępcze).

2/ Przy prowadzeniu robót w drodze, stanowiska pracy zabezpieczyć przed dostępem osób niepowołanych oraz oznakować zgodnie z przepisami ruchu drogowego.

3/ Pracownicy wykonujący czynności na drodze powinni być ubrani w kamizelki ochronne, kaski oraz odzież posiadającą barwy bezpieczeństwa.

Prace w wykopach

1/ Prace w wykopach powinny być prowadzone z zastosowaniem niezbędnych środków techniczno – organizacyjnych, zapewniających bezpieczeństwo i higienę pracy, przewidzianych w projekcie organizacji robót lub w instrukcji technologicznej.

2/ Przed przystąpieniem do wykonywania prac budowlanych dokonać należy wstępnego rozpoznania terenu pod względem istniejącej infrastruktury podziemnej.

3/ Prace w miejscach skrzyżowania istniejących sieci podziemnych z budowanymi sieciami prowadzić ręcznie pod nadzorem odpowiednich służb.

4/ Rurociągi PE układać zgodnie z warunkami montażu podanymi w opisie technicznym oraz w instrukcji montażowej producenta rur.

5/ Roboty ziemne wykonywać zgodnie z zasadami i przepisami BHP, ze szczególnym uwzględnieniem właściwego oznakowania i prowadzenia robót ziemnych.

6/ Ściśle przestrzegać wytycznych producentów materiałów i urządzeń.

7/ Przed zasypaniem sieć zainwentaryzować geodezyjnie.

Opracowała:

**mgr inż. MAGDALENA KOWALSKA**  
Magdalena Kowalska do projektowania  
bez ograniczeń w specjalności instalacyjnej  
w zakresie sieci, instalacji i urządzeń ciepłych,  
wentylacyjnych, gazowych, wodociagowych  
i kanalizacyjnych

LBS/0048/FOOS/08

Znak: W.T.P nr 6220/40/2017/BB

Koźuchów, 29.05.2017r.

Przedsiębiorstwo Usług  
Komunalnych „USKOM” Sp. z o.  
ul. Elektryczna 9  
67-120 Koźuchów

## WARUNKI TECHNICZNE DOT. BUDOWY RUROCIĄGU ŁŁOCZNEGO SIECI WODOCIĄGOWEJ

Na podstawie §2 Regulaminu dostarczania wody i odprowadzania ścieków oraz w związku z wnioskiem z dnia 29.05.2017., Przedsiębiorstwo Usług Komunalnych „USKOM” Sp. z o.o. w Koźuchowie informuje, że budowę projektowanego rurociągu łłocznego doprowadzającego wodę z ujęcia do istniejącej stacji uzdatniania wody (SUW) w miejscowości Mirocin Średni należy wykonać według następujących zasad:

### A. WARUNKI TECHNICZNE

1. Celem umożliwienia ciągłości dostawy wody surowej do istniejącej stacji uzdatniania wody (SUW) niezbędne jest wybudowanie nowego odcinka rurociągu łłocznego min.  $\varnothing$  160 mm w dz. nr 2/24; 232; 2/21; 2/22 w obrębie Mirocin Średni, który doprowadzać będzie wodę z ujęcia do istniejącej stacji uzdatniania wody (SUW).
2. Po wybudowaniu nowego rurociągu łłocznego, zaleca się usunięcie nieczynnego rurociągu łłocznego wb110.
3. Rurociąg łłoczny relacji „ujęcie wody - SUW” należy zaprojektować z rur polietylenowych ciśnieniowych wodociągowych (do wody pitnej) PE 100 (HDPE) w klasie ciśnienia PN 10 o złączach monolitycznych uzyskiwanych przez zgrzewanie czolowe lub elektrooporowe. Zastosowane rury i kształtki mają być zgodne z normą: - PN – EN 12201 Systemy przewodów z tworzyw sztucznych do przesyłania wody. Polietylen (PE).
4. Biorąc pod uwagę przewidywany zakres eksploatacyjnej wydajności rurociągu do jego budowy należy zastosować rury SDR 17 PE100 PN10 .
5. Rurociąg wyposażyć w zasuwy sekcyjne (odcinające) oraz w zawory odpowietrzająco-napowietrzające. Wbudowywane rury (oraz inne materiały) muszą posiadać aprobaty techniczne (w tym IBDiM) oraz atesty higieniczne Państwowego Zakładu Higieny.

### B. WARUNKI OGÓLNE

1. W oparciu o niniejsze warunki techniczne podłączenia należy wykonać projekt odcinka sieci i w 2 egz. przedłożyć do zatwierdzenia.
2. Podłączenie nowobudowanego rurociągu łłocznego doprowadzającego wodę - może być dokonana po pozytywnym przeglądzie technicznym przed zasypaniem oraz po pozytywnym wyniku próby szczelności.
3. Przegląd techniczny przed zasypaniem dla:  
a/ nowobudowanego rurociągu łłocznego sieci wodociągowej przeprowadzany jest na podstawie uzgodnionego z PUK „USKOM” Sp. z o.o. projektu budowlanego, inwentaryzacji geodezyjnej wybudowanej sieci wraz z zestawieniem wykonanych jednostek rzeczowych,
4. Po spełnieniu wymagań określonych w pkt. B. 1, 3, PUK „USKOM” Sp. z o.o. wystawi „Protokół odbioru końcowego” dla nowobudowanej sieci przed zasypaniem, **przeważający do jej przyłączenia i zakończenia prac budowlanych.**

DATA: 2017-09-18



5. Podanie wody do nowobudowanej sieci wodociągowej nastąpi po :
- b) uzyskaniu pozytywnego protokołu z przeglądu, o którym mowa w pkt. 4,
  - c) zakończeniu prac zgodnie z niniejszymi warunkami oraz obowiązującymi przepisami i normami w tym zakresie,
  - d) zgłoszeniu nowobudowanej sieci do odbioru końcowego,
  - e) spisaniu protokołu końcowego odbioru nowobudowanej sieci.

**C. OBOWIĄZUJĄCE PRZY PROJEKTOWANIU NORMY I PRZEPISY:**

1. PN-92/B-1706/Az1:1999; PN-B-01700:1999; PN-86/B-09700; PN-B-10725:1997.
2. PN-B-10720:1998; PN-ISO 4064-2+Ad1:1997; PN-ISO 4064-1:1997; PN-ISO 4064-3:1997; PN-92/B-01707; PN-B-10729:1999; PN-92/B-10735.
3. Ustawa Prawo Budowlane z dnia 7 lipca 1994r. - tekst jednolity Dz. U. z 2016 r. poz.290, 961, 1165,1250.
4. Rozporządzenie Ministra Transportu, Budownictwa i Gospodarki Morskiej z dnia 25 kwietnia 2012r. w sprawie szczegółowego zakresu i formy projektu budowlanego.
5. Rozporządzenie Ministra Infrastruktury z dnia 12 kwietnia 2002 r. w sprawie warunków technicznych, jakim powinny odpowiadać budynki i ich usytuowanie (Dz. U. Nr 75, poz. 690), z uwzględnieniem zmian wprowadzonych.
6. Rozporządzenie Ministra Spraw Wewnętrznych i Administracji z dnia 21 kwietnia 2006 r. w sprawie ochrony przeciwpożarowej budynków, innych obiektów budowlanych i terenów (Dz. U. Nr 80, poz. 563).
7. Rozporządzenie Ministra Spraw Wewnętrznych i Administracji z dnia 7 czerwca 2010 r. w sprawie ochrony przeciwpożarowej budynków, innych obiektów budowlanych i terenów (Dz.U. 2010 nr 109 poz. 719).
8. W/w warunki są ważne 2 lata od daty wystawienia. Unieważnia się warunki wystawione przed datą niniejszego pisma.

Uwagi dodatkowe:

Integralną część niniejszego wtp stanowi:  
- załącznik graficzny,

Z up. Zarządu  
P.U.K „USKOM” Sp. z o.o.  
Specjalista ds. technicznych  
*Beata Beres*

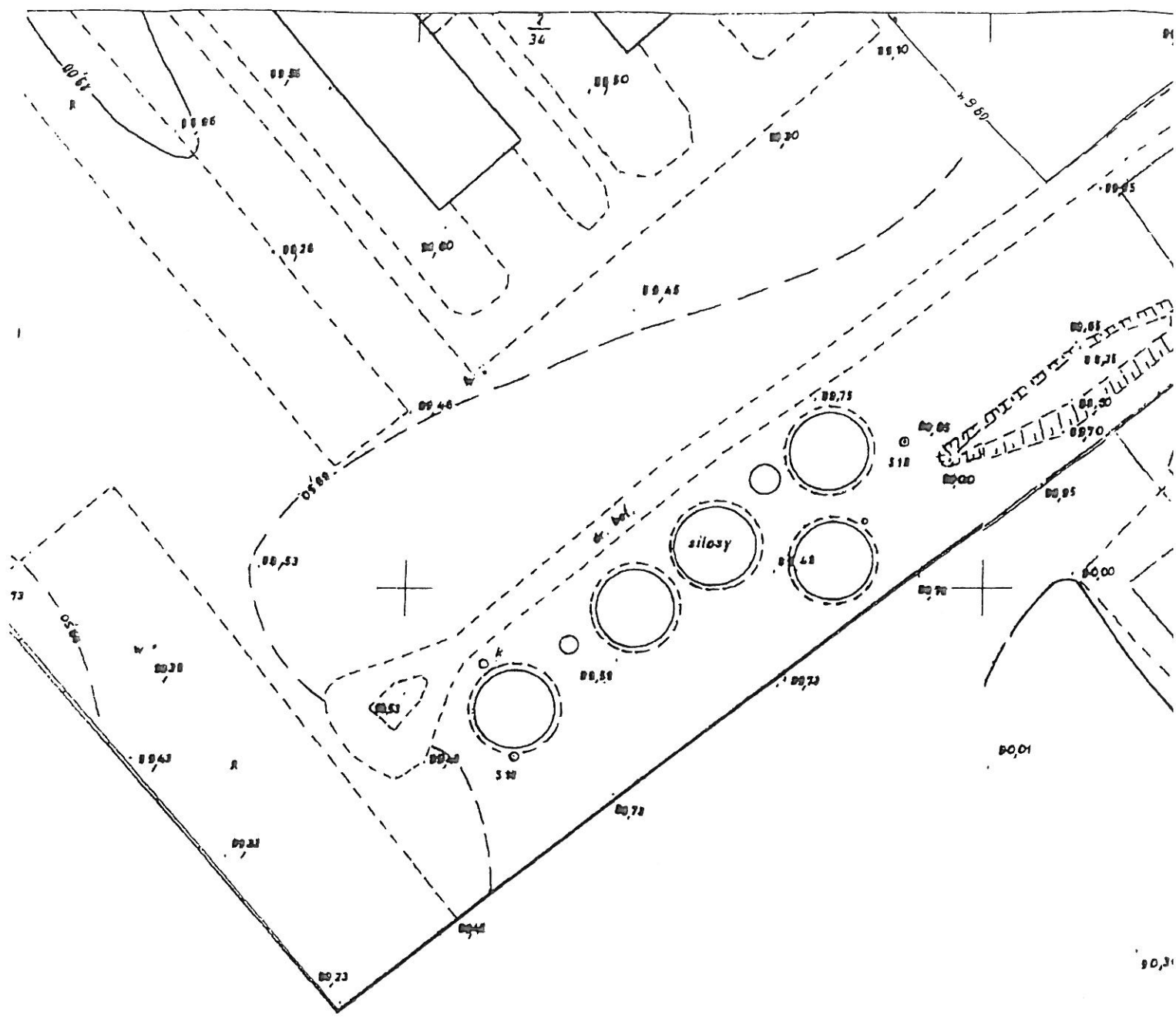
PRZEDSIĘBIORSTWO USŁUG KOMUNALNYCH  
„USKOM” Sp. z o.o. w Kozuchowie  
ZA ZGODNOŚĆ Z ORYGINAŁEM

DATA: 2017-08-18

Podpis .....



Gm.



90,31

Znak: W.T.P nr 6220/41/2017/BB

Koźuchów, 29.05.2017r.

Przedsiębiorstwo Usług Komunalnych  
„USKOM” Sp. z o.  
ul. Elektryczna 9  
67-120 Koźuchów

## WARUNKI TECHNICZNE DOT. PRZEBUDOWY PRZYŁĄCZY WODOCIĄGOWYCH

Na podstawie §2 Regulaminu dostarczania wody i odprowadzania ścieków, Przedsiębiorstwo Usług Komunalnych „USKOM” Sp. z o.o. w Koźuchowie informuje, że przebudowę istniejących przyłączy wodociągowych w dz. 232, obręb Mirocin Średni, należy wykonać według następujących zasad:

### A. WARUNKI TECHNICZNE

1. Celem umożliwienia ciągłości dostawy wody oraz zapewnienia odpowiedniego ciśnienia, niezbędna jest przebudowa przyłączy wodociągowych w dz. nr 232 m. Mirocin Średni, poprzez przepięcie ich do sieci wodociągowej w150, zlokalizowanej w w/w działce.
2. Połączenie przyłącza z siecią należy wykonać przy pomocy uniwersalnej opaski do nawierceń i zasuwać do przyłączy domowych - ISO DN 1.

### I. PARAMETRY TECHNICZNE ZWIĄZANE Z BUDOWĄ PRZEWODU WODOCIĄGOWEGO ORAZ KANALIZACYJNEGO.

1. Za zestawem wodomierzowym przewidzieć stosowne zabezpieczenie przed wtórnym zanieczyszczeniem wody w sieci, wynikające z normy PN-EN 1717:2002;
2. Przewód wodociągowy do zaworu przed wodomierzem projektować z rur PE min.100 SDR 17 oraz armatury dostosowanej do średnicy projektowanego przewodu cechowanych na ciśnienie 1,0 MPa, posiadających atest Państwowego Zakładu Higieny oraz aprobatę techniczną;
3. W celu swobodnego montażu i demontażu wodomierza należy zastosować łącznik regulacyjny gumowy lub kompensator;
4. Przewody wodociągowe prowadzić w gruncie na głębokości nie mniejszej niż 1,2m licząc od rzędnej terenu do wierzchu przewodu, jeżeli wymagania te nie mogą być spełnione przewód należy zabezpieczyć przed możliwością zamrażania wody;
5. Spadek przewodu wodociągowego wykonać w kierunku sieci wodociągowej;
6. Przejście przewodu wodociągowego przez fundament i podłogę lub ścianę wykonać w rurze ochronnej. Końce rury ochronnej należy wyprowadzić ponad posadzkę oraz przed ścianę zewnętrzną budynku i ułożyć pod kątem umożliwiającym swobodne wprowadzenie do niej przewodu wodociągowego;
7. Zachowania wymaganych odległości od istniejących urządzeń i budowli;

### II. INFORMACJE FORMALNO-PRAWNE.

1. Przebudowa przyłączy wymaga sporządzenia, planu sytuacyjnego na kopii aktualnej mapy zasadniczej lub mapy jednostkowej przyjętej do państwowego zasobu geodezyjnego i kartograficznego. Przyłącza mogą być również budowane na podstawie zgłoszenia do Starosty Nowosolskiego, lub pozwolenia na budowę;
2. Warunkiem przystąpienia do prac zmierzających do przyłączenia nieruchomości do sieci jest pisemne uzgodnienie z PUK „USKOM” Sp. z o.o. dokumentacji technicznej i sposobu prowadzenia tych prac oraz warunków i sposobów dokonywania przez PUK „USKOM” kontroli robót;
3. Obiekty lub elementy obiektów budowlanych, ulegających zakryciu, wymagających inwentaryzacji przed ich zakryciem – zgodnie z art. 43 ust. 3 Prawa budowlanego.
4. Dokumentacja techniczna powinna zawierać:
  - a) wykaz właścicieli i władających, przez których teren przebiegać będzie projektowany przewód wodociągowy,
  - b) szczegółowy opis rozwiązań technicznych,
  - c) głębokości ułożenia, wielkości przykrycia przewodu, kątów załamania, profile z uwzględnieniem istniejącego uzbrojenia itd.,

DATA: 2017-09-18

Podpis: 

PRZEDSIĘBIORSTWO USŁUG KOMUNALNYCH  
„USKOM” Sp. z o.o. w Koźuchowie  
ZA ZGODNOŚĆ Z ORYGINAŁEM

9

- d) czytelne oznaczenia i opisanie projektowanych urządzeń – pismem technicznym szablonowym lub maszynowym, zaznaczenia na mapie przyłącza i urządzeń wodociągowych kolorem niebieskim,
- e) zestawienia niezbędnych materiałów,
- f) obliczenia zapotrzebowania wody i doboru wodomierza,
- g) do projektów powinny być dołączone dokumenty otrzymane uprzednio od dostawcy wody (PUK „USKOM” Sp. z o.o.),
- h) przy sporządzaniu opracowania rozwiązań technicznych, projektowaniu należy zachować wymagania określone w Polskich Normach oraz przepisach nadrzędnych,
- i) opracowanie musi zostać wykonane przez projektanta z uprawnieniami w zakresie instalacyjno-sanitarnym.
5. W przypadku, gdy po wydaniu niniejszych warunków zaistnieje ryzyko kolizji między sytuowanymi na tym samym terenie sieciami uzbrojenia terenu, PUK „USKOM” Sp. z o.o. informuje, że należy złożyć do Starosty Nowosolskiego wniosek o objęcie naradą koordynacyjną sytuowania projektowanych przyłączy. O sposobie, terminie i miejscu przeprowadzenia narady koordynacyjnej wnioskodawca zostanie zawiadomiony przez Starostę.
6. Ponadto informujemy, że:
- a) Zgodnie z ustawą z dnia 07 czerwca 2001r. o zbiorowym zaopatrzeniu w wodę i zbiorowym odprowadzaniu ścieków (t. j. Dz.U.2015.139) realizacja budowy przyłącza do sieci oraz studni wodomierzowej, pomieszczenia przewidzianego do lokalizacji wodomierza głównego, urządzenia pomiarowego jak i utrzymanie i eksploatacja przyłączy wod.-kan. należy do odbiorcy usług.
- b) Pomieszczenie na wodomierz lub studzienka wodomierzowa winna odpowiadać warunkom określonym w rozporządzeniu Ministra Infrastruktury z dnia 12 kwietnia 2002r. w sprawie warunków technicznych jakim powinny odpowiadać budynki i ich usytuowanie – Dz. U. Nr 75 z 2002r. poz. 690 ze zmianami.
7. Obowiązujące przy projektowaniu normy i przepisy:
1. PN-92/B-1706/Az1:1999; PN-B-01700:1999; PN-86/B-09700; PN-B-10725:1997;
  2. PN-B-10720 1998; PN-ISO 4064-2+Ad1:1997; PN-ISO 4064-1:1997; PN-ISO 4064-3:1997; PN-92/B-01707; PN-B-10729:1999; PN-92/B-10735;
  3. Ustawa Prawo Budowlane z dnia 7 lipca 1994r. - tekst jednolity Dz. U. z 2016 r. poz.290, 961, 1165,1250.
  4. Rozporządzenie Ministra Transportu, Budownictwa i Gospodarki Morskiej z dnia 25 kwietnia 2012r. w sprawie szczegółowego zakresu i formy projektu budowlanego;
  5. Rozporządzenie Ministra Infrastruktury z dnia 12 kwietnia 2002 r. w sprawie warunków technicznych, jakim powinny odpowiadać budynki i ich usytuowanie (Dz. U. Nr 75, poz. 690), z uwzględnieniem zmian wprowadzonych;
  6. Rozporządzenie Ministra Spraw Wewnętrznych i Administracji z dnia 21 kwietnia 2006 r. w sprawie ochrony przeciwpożarowej budynków, innych obiektów budowlanych i terenów (Dz. U. Nr 80, poz. 563).
  7. Rozporządzenie Ministra Spraw Wewnętrznych i Administracji z dnia 7 czerwca 2010 r. w sprawie ochrony przeciwpożarowej budynków, innych obiektów budowlanych i terenów (Dz.U. 2010 nr 109 poz. 719).
  8. W/w warunki są ważne 2 lata od daty wystawienia się warunki wystawione przed datą niniejszego pisma.

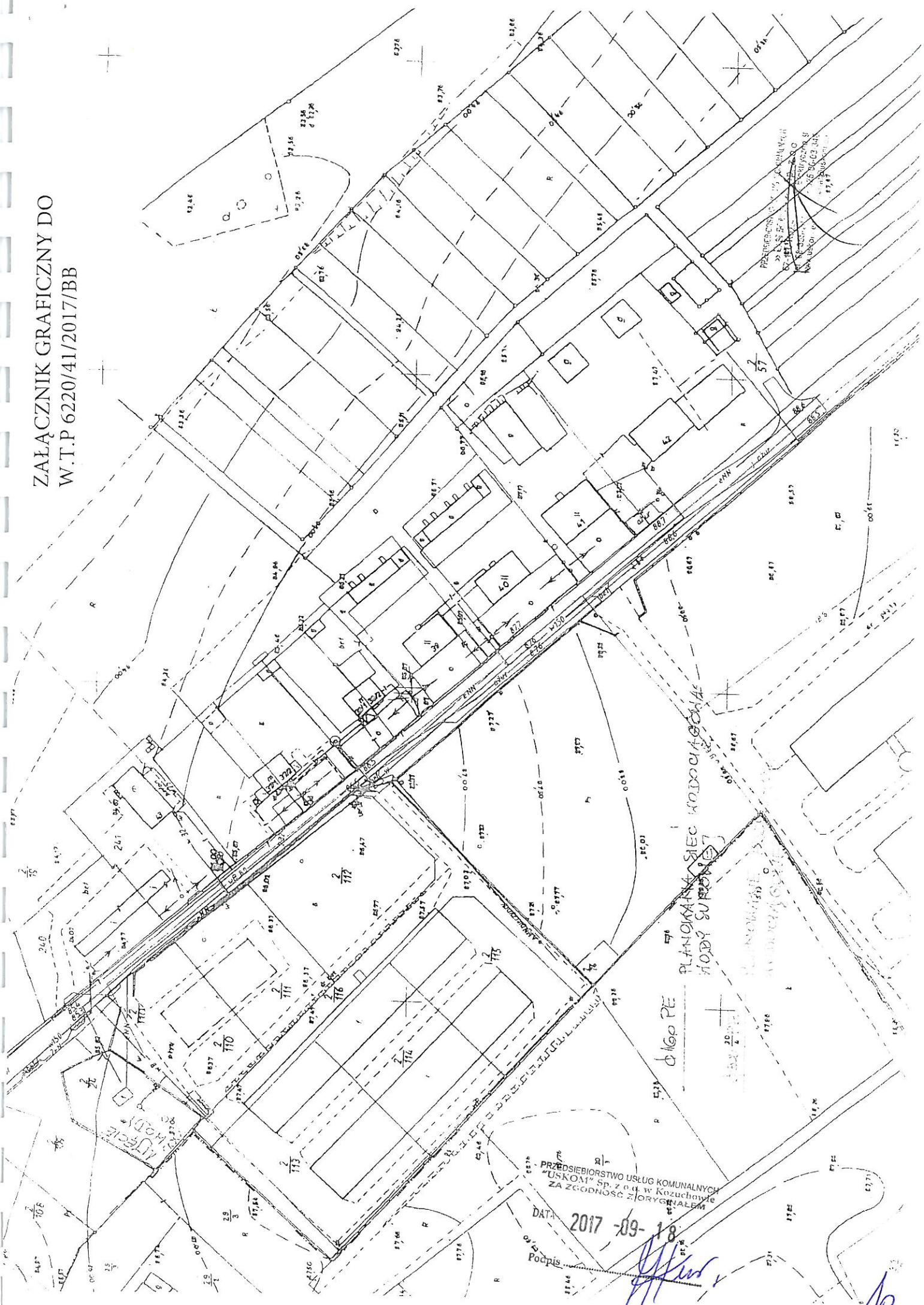
Z up. Zarządu  
P.U.K. „USKOM” Sp. z o.o.  
Specjalista ds. technicznych  
*Beata Beres*

PRZEDSIĘBIORSTWO USŁUG KOMUNALNYCH  
„USKOM” Sp. z o.o. w Kozuchowie  
ZA ZGODNIENIEM ZARZĄDZANIA

DATA: 2017-09-18

Podpis .....

ZALĄCZNIK GRAFICZNY DO  
W.T.P 6220/41/2017/BB



PLANOWANA SIĘĆ KANALIZACYJNA  
MODYFIKACJA

Ø 1600 PE

PRZEDSIĘBIORSTWO USŁUG KOMUNALNYCH  
"USKOM" Sp. z o.o. w Kozuchowie  
ZA ZGODNOŚĆ Z JURYSDYKCYJNYM

DATA 2017-09-18

Podpis

*[Handwritten signature]*

10



# Gmina Koźuchów

Nasz znak: GK.6220.6.2017.MR

Koźuchów dnia 06.06.2017r.

Przedsiębiorstwo Usług Komunalnych

"USKOM" Sp. z o.o. w Koźuchowie

Wpłynęło dnia: 09.06.2017

L.dz. 01/1596

Znak sprawy: .....

Przedsiębiorstwo Usług Komunalnych Sp. z o.o.

„USKOM” w Koźuchowie

ul. Elektryczna 9

67-120 Koźuchów

W odpowiedzi na Wasze pismo nr ZWiK/92/05/2017/MK z dnia 25 maja 2017r. w sprawie opinii w zakresie konieczności uzyskania decyzji o środowiskowych uwarunkowaniach dla przedsięwzięcia pn.: „Przebudowa wodociągu wody surowej z ujęcia wody do Stacji Uzdatniania Wody w Mirocinie Średnim, 67-120 Koźuchów wraz z budową przyłączy wodociągowych z włączeniem do istniejącej sieci wodociągowej wody surowej” informuję co następuje.

Po analizie ww. przedsięwzięcia, uwzględniając informacje zawarte w piśmie ustalono, że przedmiotowe przedsięwzięcie polegać będzie na przebudowie sieci wodociągowej wody surowej o całkowitej długości L - 450 m i średnicy  $\varnothing$  160 mm oraz  $\varnothing$  32 mm dla przyłączy do istniejącej sieci wodociągowej wody uzdatnionej. Przebudowa sieci wodociągowej wody surowej realizowana będzie metodą bezwykopową na działkach ozn. nr ewid. 2/21, 2/22, 2/24 i 232 pol. w obr. Mirocin Średni gm. Koźuchów.

Z informacji przedstawionych przez wnioskodawcę wynika, że planowane przedsięwzięcie, które realizowane będzie metodą bezwykopową nie kwalifikuje się do grupy przedsięwzięć określonych w Rozporządzeniu Rady Ministrów z dnia 9 listopada 2010 r. w sprawie przedsięwzięć mogących znacząco oddziaływać na środowisko (t. j. Dz. U. z 2016 r. poz. 71).

W związku z powyższym dla przedmiotowego przedsięwzięcia nie zachodzi konieczność uzyskania decyzji o środowiskowych uwarunkowaniach, o której mowa w ustawie z dnia 3 października 2008 r. o udostępnianiu informacji o środowisku i jego ochronie, udziale społeczeństwa w ochronie środowiska oraz o ocenach oddziaływania na środowisko (t. j. Dz. U. z 2016, poz. 353 ze zm.).

  
Inicjały: .....

Of. specjalista w Wydziale  
Gospodarki Komunalnej

PRZEDSIĘBIORSTWO USŁUG KOMUNALNYCH  
"USKOM" Sp. z o.o. w Koźuchowie  
ZA ZGODNOŚĆ Z ORYGINAŁEM

DATA: 2017-09-18

Podpis .....

Otrzymują:

1. adresat,
2. a/aMR

M



# Burmistrz Koźuchowa

Przedsiębiorstwo Usług Komunalnych

"USKOM" sp. z o.o. w Koźuchowie

Nasz znak : GK.6220. 9. 2017.MR

Wpłynęło dnia: 08.11.2017

Koźuchów, dnia: 07.11.2017r.

L.dz. DI/3356

Znak sprawy: .....

**Wg rozdzielnika**

Dotyczy: opinii co do potrzeby przeprowadzenia oddziaływania przedsięwzięcia na środowisko, a w przypadku stwierdzenia takiej potrzeby, co do zakresu raportu o oddziaływaniu przedsięwzięcia na środowisko.

Burmistrz Koźuchowa informuje, że w dniu 19 października 2017r. (uzupełniony w dniu 2 listopada 2017r.) został złożony przez Panią Magdalenę Kowalską - pełnomocnika Przedsiębiorstwa Usług Komunalnych „USKOM” sp. z o.o. w Koźuchowie ul. Elektryczna 9, 67-120 Koźuchów wniosek w sprawie wydania decyzji o środowiskowych uwarunkowaniach dla przedsięwzięcia polegającego na :

**„budowie wodociągu wody surowej z ujęcia wody do Stacji Uzdatniania Wody w Mirocinie Średnim gm. Koźuchów powiat nowosolski woj. lubuskie”.**

Planowane przedsięwzięcie, wymienione w § 3 ust. 1 pkt 68 Rozporządzenia Rady Ministrów z dnia 9 listopada 2010r. w sprawie przedsięwzięć mogących znacząco oddziaływać na środowisko (t. j. Dz. U. z 2016 poz. 71) jest przedsięwzięciem mogącym potencjalnie znacząco oddziaływać na środowisko, którego realizacja zgodnie z art. 59 ust. 1 pkt 2 tej ustawy wymaga przeprowadzenia oceny oddziaływania na środowisko, jeżeli obowiązek przeprowadzenia oceny został stwierdzony na podstawie art. 63 ust. 1 ustawy OOS.

W związku z powyższym, na podstawie art. 64 ust.1 pkt 1 i 2 oraz art. 64 ust. 3 Ustawy z dnia 3 października 2008r. o udostępnieniu informacji o środowisku i jego ochronie, udziale społeczeństwa w ochronie środowiska oraz o ocenach oddziaływaniu na środowisko (Dz. U. z 2017r. poz.1404 ze zm.), przekazując w załączeniu wniosek o wydanie decyzji, podstawowe informacje o planowanej inwestycji zawarte w karcie informacyjnej przedsięwzięcia, tutejszy organ prosi o wydanie opinii co do potrzeby przeprowadzenia oceny oddziaływania przedsięwzięcia na środowisko, a w przypadku stwierdzenia takiej potrzeby, co do zakresu raportu o oddziaływaniu na środowisko wnioskowanego przedsięwzięcia .

Teren planowanego przedsięwzięcia nie jest objęty ustaleniami miejscowego planu zagospodarowania przestrzennego

Załączniki:

1. Kopia wniosku wraz z uzupełnieniami o wydanie decyzji o środowiskowych uwarunkowaniach.
2. Karta informacyjna przedsięwzięcia- .kpl

**BURMISTRZ**  
*Jagasek*  
**Paweł Jagasek**

Otrzymują:

1. Regionalny Dyrektor Ochrony Środowiska, ul. Jagiellończyka 8, 66-400 Gorzów Wlkp.
2. Państwowy Powiatowy Inspektor Sanitarny ul. Wojska Polskiego 11, 67-100 Nowa Sól,
3. a/aMR

PRZEDSIĘBIORSTWO USŁUG KOMUNALNYCH  
"USKOM" Sp. z o.o. w Koźuchowie  
ZA ZGODNOŚĆ Z ORYGINAŁEM

DATA: 2018 -03- 07

Do wiadomości:

1. Pani Magdalena Kowalska – pełnomocnik PUK „USKOM” sp. z o.o. w Koźuchowie ul. Elektryczna 9

MA





Gorzów Wlkp., 20 listopada 2017 r.

WZŚ.4240.387.2017.PT

Przedsiębiorstwo Usług Komunalnych

"USKOM" Sp. z o.o. w Koźuchowie

Wpłynęło dnia: 24.11.2017

L.dz. D/3557

Znak sprawy:

**Burmistrz Miasta  
i Gminy Koźuchów**  
ul. Rynek 1A  
**67-120 Koźuchów**

Regionalny Dyrektor Ochrony Środowiska w Gorzowie Wielkopolskim, w odpowiedzi na wniosek Burmistrza Miasta i Gminy Koźuchów z 7 listopada 2017 r., znak: GK.6220.9.2017.MR (data otrzymania wniosku: 9 listopada 2017 r.), w sprawie wyrażenia opinii w trybie art. 64 ust. 1 pkt 1 ustawy z dnia 3 października 2008 r. o udostępnianiu informacji o środowisku i jego ochronie, udziale społeczeństwa w ochronie środowiska oraz o ocenach oddziaływania na środowisko (t. j. Dz. U. z 2017 r. poz. 1405, zwanej dalej ustawą o OoŚ), co do konieczności przeprowadzenia oceny oddziaływania na środowisko planowanego przedsięwzięcia pod nazwą: „**Budowa wodociągu wody surowej z ujęcia wody do Stacji Uzdatniania Wody w Mirocinie Średnim, 67-120 Koźuchów**”, przedstawia stanowisko w sprawie.

Dnia 16 listopada 2017 r. do Regionalnego Dyrektora Ochrony Środowiska w Gorzowie Wielkopolskim przesłano drogą elektroniczną dodatkowe wyjaśnienia dotyczące rodzaju planowanego wodociągu.

Inwestycja zlokalizowana jest w Mirocinie Średnim, w gminie Koźuchów, na działkach o nr ewid. 2/24, 232, 2/21, 2/22.

Planowane przedsięwzięcie polegać będzie na budowie wodociągu wody surowej z ujęcia wody do stacji uzdatniania wody o długości ~0,45 km. Zaprojektowano budowę wodociągu wody surowej o średnicy  $\varnothing 160$  PE,  $\varnothing 110$  PE metodą bezwykopową w obrębie nawierzchni utwardzonej (droga z płyt ażurowych) – działka nr 232 oraz w obrębie nawierzchni gruntowej metodą wykopu otwartego z urobkiem na odkład – działka nr 2/21.

Zgodnie z art. 71 ust. 2 ustawy o OoŚ uzyskanie decyzji o środowiskowych uwarunkowaniach wymagane jest dla przedsięwzięć mogących zawsze bądź potencjalnie znacząco oddziaływać na środowisko. Katalog przedsięwzięć zawarty jest w Rozporządzeniu Rady Ministrów z dnia 9 listopada 2010 r. w sprawie przedsięwzięć mogących znacząco oddziaływać na środowisko (t. j. Dz. U. z 2016 r. poz. 71) – dalej rozporządzenie.

Dokonując kwalifikacji przedmiotowego przedsięwzięcia, należy wziąć pod uwagę treść § 3 ust. 1 pkt 68 rozporządzenia, z którego wynika, że: „Do przedsięwzięć mogących potencjalnie znacząco oddziaływać na środowisko zalicza się następujące rodzaje przedsięwzięć: rurociągi wodociągowe magistralne do przesyłania wody oraz przewody wodociągowe magistralne doprowadzające wodę od stacji uzdatniania do przewodów wodociągowych rozdzielczych, z wyłączeniem ich przebudowy metodą bezwykopową”.

Przedsiębiorstwo Usług Komunalnych  
"USKOM" Sp. z o.o. w Koźuchowie  
ZA ZGODNOŚĆ Z ORYGINAŁEM

DATA: 2018 -03- 07

Spełniamy wymagania EMAS - zarządzamy urzędem efektywnie, oszczędnie i prośrodowiskowo.

ul. Jagiellończyka 13, 66-400 Gorzów Wielkopolski, tel.: 887 101 300, fax: 957 125-045, sekretariat.gorzowwlp@rdos.gov.pl, [podpis.gorzow@dos.gov.pl](mailto:podpis.gorzow@dos.gov.pl)



Burmistrz Kozuchowa  
ul. Rynek 1a  
67-120 Kozuchów  
tel. 068 3555940, fax. 068 3555949

Przedsiębiorstwo Usług Komunalnych  
"USKOM" Sp. z o.o. w Kozuchowie  
Wpłynęło dnia: 14.12.2017  
L.dz. DI/384P  
Znak sprawy: .....

Nasz znak: GK.6220.9.2017.MR

Kozuchów, dnia 12.12.2017r.

## DECYZJA o umorzeniu postępowania

Na podstawie art. 104 i art. 105 § 1 ustawy z dnia 14 czerwca 1960r. Kodeks postępowania administracyjnego ( t. j. Dz. U. z 2017r. poz. 1257) oraz 60, art. 71 i art. 72 ust. 1 pkt 1 ustawy o udostępnianiu informacji o środowisku i jego ochronie, udziale społeczeństwa w ochronie środowiska oraz o ocenach oddziaływania na środowisko (Dz. U. z 2017r. poz. 1405 zwana dalej ustawą OOŚ) w nawiązaniu do rozporządzenia Rady Ministrów z 9 listopada 2010r. w sprawie przedsięwzięć mogących znacząco oddziaływać na środowisko (Dz.U. z 2016r. poz.71), po rozpatrzeniu wniosku złożonego przez Panią Magdalenę Kowalską - pełnomocnika Przedsiębiorstwa Usług Komunalnych „USKOM” sp. z o.o. w Kozuchowie, ul. Elektryczna 9, 67-120 Kozuchów

### o r z e k a m

**umorzyć w całości postępowanie administracyjne w sprawie wydania decyzji o środowiskowych uwarunkowaniach dla przedsięwzięcia polegającego na „budowie wodociągu wody surowej z ujęcia wody do Stacji Uzdalniana Wody w Mirocinie Średnim gm. Kozuchów”.**

### UZASADNIENIE

Wnioskiem z dnia 19 listopada 2017r. Pani Magdalena Kowalska działająca jako pełnomocnik Przedsiębiorstwa Usług Komunalnych „USKOM” sp. z o.o. w Kozuchowie wystąpiła z wnioskiem o wydanie decyzji o środowiskowych uwarunkowaniach dla przedsięwzięcia polegającego na „Budowie wodociągu wody surowej z ujęcia wody do Stacji Uzdalniana Wody w Mirocinie Średnim gm. Kozuchów”. Zgodnie z załączoną do wniosku kartą informacyjną, przedsięwzięcie zlokalizowane będzie na działkach 232 i 2/21, 2/22, 2/24 położonych w obrębie Mirocin Średni gm. Kozuchów.

Planowana inwestycja została zakwalifikowana przez inwestora zgodnie z § 3 ust. 1 pkt 68 rozporządzenia Rady Ministrów z dnia 9 listopada 2010 r., w sprawie przedsięwzięć mogących znacząco oddziaływać na środowisko (Dz. U. z 2016 r., poz. 71) należy do przedsięwzięć mogących potencjalnie znacząco oddziaływać na środowisko, tj. „rurociągi wodociągowe magistralne do przesyłania wody oraz przewody wodociągowe magistralne doprowadzające wodę od stacji uzdatniania wody do przewodów wodociągowych rozdzielczych, z wyłączeniem ich przebudowy metodą bezwykopową,

W toku postępowania, zgodnie z art. 61 § 4 Kodeksu postępowania administracyjnego, obwieszczeniem znak: GK.6220.9.2017 z dnia 07 listopada 2017r, Burmistrz Kozuchowa zawiadomił o wszczęciu postępowania w przedmiotowej sprawie. Obwieszczenie zostało podane do publicznej wiadomości przez umieszczenie na stronie Biuletynu Informacji Publicznej Urzędu Miejskiego w Kozuchowie: <http://bip.wrota.lubuskie.pl/ugkozuchow> oraz na tablicy ogłoszeń w Urzędzie Miejskim w Kozuchowie ul. Rynek 1 a. oraz przesłane do softysa wsi Mirocin Średni, celem umieszczenia na tablicy ogłoszeń sołectwa.

Organem właściwym do stwierdzenia obowiązku przeprowadzenia oceny oddziaływania na środowisko, na podstawie art. 64 ust. 1 i 75 ust. 1 pkt 4 ustawy o OOŚ jest Burmistrz Kozuchowa, po zasięgnięciu opinii Regionalnego Dyrektora Ochrony Środowiska w Gorzowie Wlkp. i Państwowego Powiatowego Inspektora Sanitarnego w Nowej Soli.

Burmistrz Kozuchowa, pismem z dnia 7 listopada 2017 r. wystąpił do Regionalnego Dyrektora Ochrony Środowiska w Gorzowie Wlkp. i Państwowego Powiatowego Inspektora Sanitarnego w Nowej Soli o opinię co do potrzeby przeprowadzenia oceny oddziaływania na środowisko dla przedmiotowego przedsięwzięcia.

PRZEDSIĘBIORSTWO USŁUG KOMUNALNYCH  
"USKOM" Sp. z o.o. w Kozuchowie  
ZA ZGODNOŚĆ Z ORYGINAŁEM

DATA 2018-03-07

Burmistrz Kozuchowa tel. 068 3555940, fax. 068 3555949 e-mail: [pawel.jagasek@kozuchow.pl](mailto:pawel.jagasek@kozuchow.pl), [www.kozuchow.pl](http://www.kozuchow.pl)

Podpis .....

MC

Regionalny Dyrektor Ochrony Środowiska w Gorzowie Wlkp. pismem znak: WZŚ.4240.387.2017.PT z dnia 20 listopada 2017r. poinformował, iż planowany wodociąg wody surowej nie będzie przewodem wodociagowym magistralnym wyszczególnionym w rozporządzeniu, ponieważ będzie wyłącznie doprowadzać wodę z ujęcia wody do stacji uzdatniania wody i nie kwalifikuje się do przedsięwzięć mogących znacząco oddziaływać na środowisko w rozumieniu przepisów rozporządzenia w sprawie przedsięwzięć mogących znacząco oddziaływać na środowisko, a tym samym nie stanowi przedsięwzięcia o jakim mowa w art. 71 ustawy o OoŚ.

Państwowy Powiatowy Inspektor Sanitarny w Nowej Soli, pismem znak: NZ.9022.4.40.2017 z dnia 30 listopada 2017r. wydał opinię o braku konieczności przeprowadzania oceny oddziaływania przedsięwzięcia na środowisko.

Planowane zadanie polegać będzie na budowie wodociągu wody surowej z ujęcia wody do stacji uzdatniania wody o długości – 0,45 km., o średnicy Ø 160 PE metodą bezwykopową w obrębie nawierzchni utwardzonej (droga z płyt ażurowych) – działka nr 232 oraz w obrębie nawierzchni gruntowej metodą wykopu otwartego z urobkiem na odkład – działka nr 2/21 poł. w obr. Mirocin Średni gm. Kozuchów.

Zgodnie z art. 59 ust. 1 ww. z dnia 3 października 2008 r. ustawy o OoŚ uzyskanie decyzji o środowiskowych uwarunkowaniach wymaga realizacja planowanych przedsięwzięć, mogących znacząco oddziaływać na środowisko, które zostały określone w rozporządzeniu Rady Ministrów z dnia 9 listopada 2010 r. w sprawie przedsięwzięć mogących znacząco oddziaływać na środowisko (Dz. U. z 2016 r., poz. 71).

W związku z powyższym dla przedmiotowego przedsięwzięcia nie ujętego w w/w rozporządzeniu **nie przeprowadza się procedury związanej z oceną oddziaływania na środowisko** i zgodnie z art. 105 § 1 KPA wymaga umorzenia w całości.

Investycja nie znajduje się w obrębie Natura 2000, stąd nie ma konieczności przeprowadzenia oceny oddziaływania na środowisko.

Dla terenu na którym ma być realizowane przedsięwzięcie, Gmina Kozuchów nie posiada miejscowego planu zagospodarowania przestrzennego.


Biorąc powyższe pod uwagę orzeczono jak w sentencji decyzji.

Niniejsza decyzja została podana do publicznej wiadomości przez umieszczenie na stronie Biuletynu Informacji Publicznej Urzędu Miejskiego w Kozuchowie: <http://bip.wrota.lubuskie.pl/ugkozuchow> oraz na tablicy ogłoszeń w Urzędzie Miejskim w Kozuchowie ul. Rynek 1 a i sołectwa wsi Mirocin Średni.

#### Pouczenie

Od niniejszej decyzji służy stronom odwołanie do Samorządowego Kolegium Odwoławczego w Zielonej Górze za moim pośrednictwem w terminie 14 dni od dnia jej doręczenia.

Stronie przysługuje prawo do zrzeczenia się odwołania od niniejszej decyzji, co skutkuje tym, iż z dniem doręczenia oświadczenia o zrzeczeniu się prawa do wniesienia odwołania przez stronę postępowania (lub przez ostatnią ze stron postępowania) decyzja staje się ostateczna i prawomocna.



z up. Burmistrza  
*Maria Radkiewicz*  
gl. specjalista w Wydziale  
Gospodarki Komunalnej

#### Otrzymują:

- ✓ 1. P. Magdalena Kowalska – pełnomocnik Przedsiębiorstwa Usług Komunalnych „USKOM” sp. z o.o. w Kozuchowie ul. Elektryczna 9, 67-120 Kozuchów,
2. a/a MR.

#### Do wiadomości:

1. Regionalny Dyrektor Ochrony Środowiska, ul. Jagiellończyka 8, 66-400 Gorzów Wlkp.,
2. Państwowy Powiatowy Inspektor Sanitarny, ul. Wojska Polskiego 11, 67-100 Nowa Sól.

PRZEDSIĘBIORSTWO USŁUG KOMUNALNYCH  
„USKOM” Sp. z o.o. w Kozuchowie  
ZA ZGODNOŚĆ Z ORYGINAŁEM

DATA: 2018 -03- 07

Podpis .....



# Burmistrz Kozuchowa

Przedsiębiorstwo Usług Komunalnych  
"USKOM" Sp. z o.o. w Kozuchowie  
Wpłynęło dnia: 19 07 2017  
L.dz. 511/1929  
Znak sprawy:

Znak sprawy: GK.6733.7.2017.AP

Data: 2017.07.14

## DECYZJA NR 7/17 o lokalizacji inwestycji celu publicznego

Stosownie do art. 104 ustawy z dnia 14 czerwca 1960 r. *Kodeks postępowania administracyjnego* (t.j. Dz. U. z 2016 r., poz. 23 ze zm.) oraz art. 4 ust. 2 pkt 1; art. 50 ust. 1; art. 51 ust. 1, pkt 2; art. 52; art. 53; art. 54, art. 55 ustawy z dnia 27 marca 2003 r. *o planowaniu i zagospodarowaniu przestrzennym* (t.j. Dz. U. z 2017 r., poz. 1073) oraz art. 6 pkt 3 ustawy z dnia 21 sierpnia 1997 r. *o gospodarce nieruchomościami* (t.j. Dz.U. 2016. 2147 ze zm.),

- po rozpatrzeniu wniosku z dnia 29-05-2017 r.,  
Pani Magdaleny Kowalskiej, zatrudnionej w Przedsiębiorstwie Usług Komunalnych USKOM sp. z o.o. ul. Elektryczna 9, 67-120 Kozuchów, działającej na podstawie pełnomocnictwa na rzecz Przedsiębiorstwa Usług Komunalnych USKOM sp. z o.o. ul. Elektryczna 9, 67-120 Kozuchów;

po uzgodnieniu projektu niniejszej decyzji, w trybie art. 106 KPA, zgodnie z upz p art. 53 ust 4, pkt 6 ze Starostą Powiatowym z uwagi na grunty rolne – postanowienie znak pisma: BŚ.6123.150.2017.AK z dnia 22.06.2017 roku (data wpływu 28.06.2017 roku).

### U S T A L A M

lokalizację inwestycji celu publicznego na rzecz Przedsiębiorstwa Usług Komunalnych USKOM sp. z o.o. ul. Elektryczna 9, 67-120 Kozuchów.

#### 1. Rodzaj i lokalizacja inwestycji:

*Inwestycja dotyczy infrastruktury technicznej i polega na budowie sieci wodociągowej wody surowej z istniejącego ujęcia wody do istniejącej stacji uzdatniania oraz budowie przyłączy wodociągowych z włączeniem do istniejącej sieci wodociągowej wody uzdatnionej – dz. nr ewid. 2/24, 232, 2/21, 2/22 obręb Mirocin Średni, gm. Kozuchów.*

#### 2. Warunki zabudowy i szczegółowe zasady zagospodarowania terenu oraz jego zabudowy na podstawie przepisów odrębnych:

- Ustawy z dnia 7 lipca 1994 r. - *Prawo budowlane* (t.j. Dz.U. z 2016 r. poz. 290 ze zm.);
- Rozporządzenia Ministra Infrastruktury z dnia 12 kwietnia 2002 r. w sprawie warunków technicznych, jakim powinny odpowiadać budynki i ich usytuowanie (t.j. Dz. U. 2015. 1422);
- a) Rozporządzenia Ministra Infrastruktury z dnia 26 sierpnia 2003 r. w sprawie oznaczeń i nazewnictwa stosowanych w decyzji o ustaleniu lokalizacji inwestycji celu publicznego oraz w decyzji o warunkach zabudowy (Dz. U. z 2003 r. Nr 164, poz. 1589);
- b) Rozporządzenia Ministra Infrastruktury z dnia 26 sierpnia 2003 r. w sprawie sposobu ustalania wymagań dotyczących nowej zabudowy i zagospodarowania terenu w przypadku braku miejscowego planu zagospodarowania przestrzennego (Dz. U. z 2003 r. Nr 164, poz. 1588);
- c) Ustawy z dnia 23 lipca 2003 r. o ochronie zabytków i opiece nad zabytkami (t.j. Dz. U. 2014 poz. 1446 ze zm.);
- Ustawy z dnia 21 marca 1985 r. o drogach publicznych (t.j. Dz. U. z 2016 r. poz. 440);

PRZEDSIĘBIORSTWO USŁUG KOMUNALNYCH  
"USKOM" Sp. z o.o. w Kozuchowie  
Załącznik nr 1  
Kopie z ORYGINAŁEM

DATA 2017 07 14

*[Signature]*  
12



## UZASADNIENIE

Zgodnie z art. 4 ust. 2 ustawy z dnia 27 marca 2003 r. o *planowaniu i zagospodarowaniu przestrzennym* (t.j. Dz. U. z 2017 r., poz. 1073) – określaną dalej jako upzp, w przypadku braku miejscowego planu zagospodarowania przestrzennego określenie sposobu zagospodarowania terenu i warunki zabudowy ustala się w drodze decyzji o warunkach zabudowy lub decyzji o lokalizacji inwestycji celu publicznego. Zgodnie z art. 6 pkt 3 ustawy z dnia 21 sierpnia 1997 r. o *gospodarce nieruchomościami* (t.j. Dz.U. 2016. 2147 ze zm.), niniejszą inwestycję zaliczono do celów publicznych.

Z wnioskiem o ustalenie lokalizacji inwestycji celu publicznego polegającej na budowie sieci wodociągowej wody surowej z istniejącego ujęcia wody do istniejącej stacji uzdatniania oraz budowie przyłączy wodociągowych z włączeniem do istniejącej sieci wodociągowej wody uzdatnionej – dz. nr ewid. 2/24, 232, 2/21, 2/22 obręb Miocin Średni, gm. Koźuchów, wystąpiła Pani Magdalena Kowalska, zatrudniona w Przedsiębiorstwie Usług Komunalnych USKOM sp. z o.o. ul. Elektryczna 9, 67-120 Koźuchów, działająca na podstawie pełnomocnictwa na rzecz Przedsiębiorstwa Usług Komunalnych USKOM sp. z o.o. ul. Elektryczna 9, 67-120 Koźuchów. Wniosek zawierał wszystkie niezbędne elementy, które zostały określone w art. 52 ust 2 ustawy o planowaniu i zagospodarowaniu przestrzennym. Dla terenu objętego wnioskiem nie obowiązuje miejscowy plan zagospodarowania przestrzennego.

Stosownie do wymogów procedury administracyjnej, art. 53 ust. 1 upzp wszystkie strony zostały zawiadomione o wszczęciu postępowania administracyjnego w drodze obwieszczenia, a inwestor, właściciele i użytkownicy wieczystości nieruchomości zostali zawiadomieni na piśmie w sprawie ustalenia lokalizacji celu publicznego oraz o przysługujących im uprawnieniach. Obwieszczenie zamieszczono na stronie BIP Urzędu Miejskiego w Koźuchowie oraz na tablicy ogłoszeń w dniach od 31.05.2017 r. do 13.06.2017 r.

Zgodnie z art. 53 ust. 3, pkt 1 i 2 upzp dokonano analizy warunków i zasad zagospodarowania terenu oraz jego zabudowy, wynikających z przepisów odrębnych a także analizy stanu faktycznego i prawnego terenu, na którym przewiduje się realizację inwestycji. W ramach analizy tut. organ sprawdził uwarunkowania dotyczące terenu objętego planowaną inwestycją. Na podstawie dostępnego w formie elektronicznej programu Systemu Informacji Prawnej LEX przeprowadzono specyfikację powszechnie obowiązujących przepisów odrębnych w celu ustalenia na ich podstawie warunków i zasad zagospodarowania terenu. Ustalono że teren ten nie jest objęty żadnym planem miejscowym oraz nie leży na obszarze, w odniesieniu do którego istnieje obowiązek jego sporządzenia na podst. przepisów odrębnych. Z analizy stanu faktycznego wynika, że teren inwestycji, to pas drogowy drogi wewnętrznej oraz grunty rolne zabudowane (teren ujęcia wody i teren SUW). Analiza stanu prawnego wykazała, że, wg wypisu z ewidencji gruntów, teren inwestycji jest własnością inwestora oraz gminną.

Warunki, o których mowa w art. 61 pkt 2, 3, 4 upzp, zostały spełnione, co stwierdzono na podstawie wizji lokalnej w terenie i analizy obszaru wokół terenu inwestycji. Stwierdzono, że istniejące uzbrojenie terenu jest wystarczające do przeprowadzenia inwestycji, teren przeznaczony pod inwestycję nie jest gruntem leśnym ani gruntem rolnym klasy I-III, nie wymaga więc zgody na zmianę przeznaczenia gruntów rolnych na nierolnicze ani leśnych na nieleśne, żaden z przepisów odrębnych nie sprzeciwia się realizacji niniejszej inwestycji.

Sporządzenie projektu decyzji o ustaleniu lokalizacji inwestycji celu publicznego powierzono osobie, o której mowa w art. 5 upzp.

Projekt niniejszej decyzji wymagał uzgodnień w trybie art. 106 KPA, zgodnie z upzp art. 53 ust 4, pkt 6 ze Starostą Powiatowym z uwagi na grunty rolne - postanowienie znak pisma: BŚ.6123.150.2017.AK z dnia 22.06.2017 roku (data wpływu 28.06.2017 roku).

Stosownie do art. 10 ust.1 KPA strony postępowania mogły zapoznać się z projektem decyzji w drodze obwieszczenia, a inwestor, właściciele i użytkownicy wieczystości nieruchomości zostali

PRZEDSIĘBIORSTWO USŁUG KOMUNALNYCH  
"USKOM" Sp. z o.o. w Koźuchowie  
ZA ZGODNOŚĆ Z ORYGINAŁEM

DATA 2018 -03- 07

Podpis



3

13

zawiadomieni na piśmie. Obwieszczenie zamieszczono na stronie BIP Urzędu Miejskiego w Koźuchowie oraz na tablicy ogłoszeń w dniach od 30.06.2017 r. do 13.07.2017 r.

Mając powyższe na uwadze postanowiono jak w sentencji.

## POUCZENIE

Niniejsza decyzja nie rodzi praw do terenu oraz nie narusza prawa własności i uprawnień osób trzecich. Wnioskodawcy, który nie uzyskał prawa do terenu, nie przysługuje roszczenie o zwrot nakładów poniesionych w związku z otrzymaną decyzją.

Od niniejszej decyzji służy stronom odwołanie do Samorządowego Kolegium Odwoławczego w Zielonej Górze, za moim pośrednictwem, w terminie 14 dni od daty jej doręczenia.

**Decyzja stała się ostateczna**  
**Koźuchów dnia, 29.07.2017r.**



**z up. Burmistrza**  
*[Signature]*  
**Maria Radkiewicz**  
gl. specjalista w Wydziale  
Gospodarki Komunalnej

**z up. Burmistrza**  
*[Signature]*  
**Marcel Górecki**  
gl. specjalista w Wydziale  
Gospodarki Komunalnej

Integralną częścią niniejszej decyzji stanowi załącznik nr 1 i nr 2 na kopii mapy w skali 1:1000

### Otrzymują:

- ✓ 1. P. Magdalena Kowalska – Przedsiębiorstwo Usług Komunalnych „USKOM” Sp. z o.o.,  
ul. Elektryczna 9, 67-120 Koźuchów
2. Burmistrz Koźuchowa (dr)
3. GK a/a

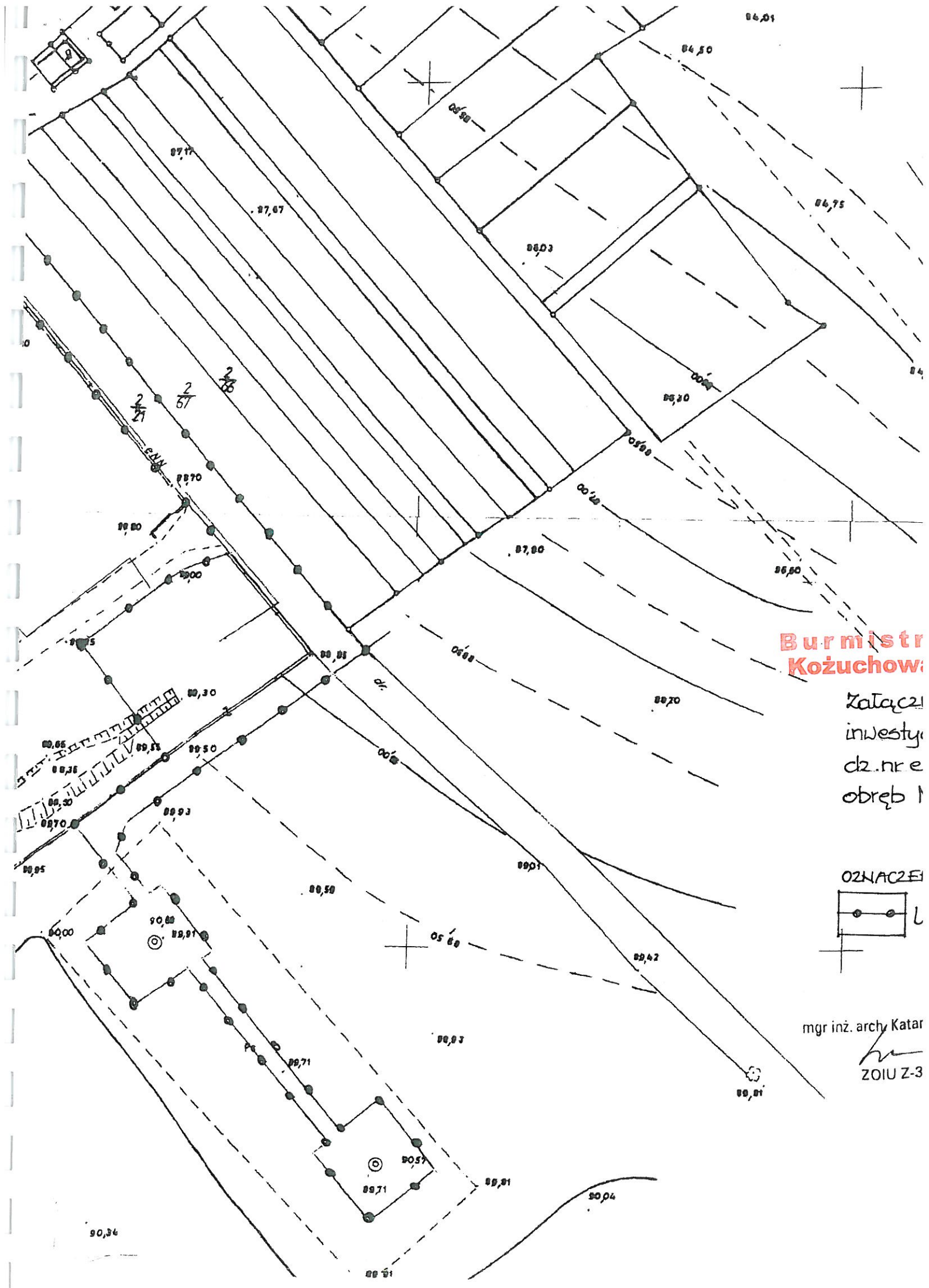
PRZEDSIĘBIORSTWO USŁUG KOMUNALNYCH  
„USKOM” Sp. z o.o. w Koźuchowie  
ZA ZGODNOŚĆ Z ORYGINAŁEM

DATA: 2018-03-07

Podpis *[Signature]*



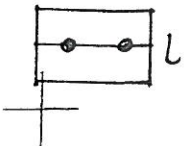




**Burmistrz  
Kozuchów**

Załącznik  
inwestycyjny  
cz. nr 1  
obwód

OZNACZENIA



mgr inż. archy Katarzyna  
ZOIU Z-3



# Burmistrz Kozuchowa

Przedsiębiorstwo Usług Komunalnych  
"USKOM" Sp. z o.o. w Kozuchowie  
Wpłynęło dnia: 07. 07. 2017  
L.dz. D1/1839  
Znak sprawy: .....

Nasz znak: GK.7230.3.36.2017

Kozuchów, 2017.06.30

## DECYZJA

Na podstawie art. 19, ust. 2, pkt 4, art. 39, ust. 3 i 3 a ustawy z dnia 21 marca 1985 r. o drogach publicznych /t. j. Dz.U. z 2016 r., poz. 1440 ze zm./ oraz art. 104 ustawy z dnia 14 czerwca 1960 r. Kodeks postępowania administracyjnego /t. j. Dz.U. z 2016 r., poz. 23 ze zm./ po rozpatrzeniu wniosku **Pani Magdaleny Kowalskiej reprezentującej Przedsiębiorstwo Usług Komunalnych USKOM Sp. z o.o. w Kozuchowie, ul. Elektryczna 9** na podstawie pełnomocnictwa stałego szczególnego nr 1/2017 z dnia 01.01.2017 r.

## ZEZWALAM

**na lokalizację w pasie drogowym drogi gminnej obiektów i urządzeń niezwiązanych z potrzebami zarządzania drogami lub potrzebami ruchu drogowego - sieci wodociągowej wody surowej i przyłączy wodociągowych do wodociągu wody uzdatnionej**

w ramach projektu pn. „Budowa wodociągu wody surowej z ujęcia wody do SUW w Mirocinie Średnim, 67 – 120 Kozuchów wraz z budową przyłączy wodociągowych z włączeniem do istniejącej sieci wodociągowej wody uzdatnionej”

### w drodze gminnej:

- 1) nr 002417F relacji Kozuchów – Mirocin Średni, dz. nr 2/21, 232, obręb Mirocin Średni, gmina Kozuchów /dz. nr 2/21 stanowi własność PUK USKOM Sp. z o.o. w ciągu drogi publicznej gminnej/,

na warunkach określonych poniżej.

1. Sieć wodociągową wraz z przyłączami lokalizować zgodnie z przebiegiem oznaczonym na planach sytuacyjno – wysokościowych /str. 1 i 2/ stanowiących załącznik nr 1 do niniejszej decyzji, z zastrzeżeniem punktów poniższych.
2. Sieć wodociągową i przyłącza w drodze o nawierzchni utwardzonej wykonać metodą bezwykopową w rurach osłonowych na głębokości min. 1,2 m od niwelety drogi.
3. Sieć wodociągową w drodze o nawierzchni gruntowej wykonać metodą bezwykopową lub w wykopie otwartym wąskoprzestrzennym.
4. W miarę możliwości dążyć do lokalizowania sieci wodociągowej i komór przeciskowych w pasie drogowym poza nawierzchniami utwardzonymi.
5. Wbudowaną infrastrukturę wodociągową dostosować do obciążeń w klasie D 400 wraz z możliwością regulacji pionowej urządzeń oraz zastosowaniem elementów odciążających i stabilizujących w podłożu.
6. Krawędzie wykopów lokalizować w odległości min. 0,5 m od krawędzi nawierzchni utwardzonych.
7. Zabrania się wykonywania podkopów pod drogą.
8. Zabrania się rozplantowania w pasie drogowym nadmiaru gruntu pochodzącego z wykopów.
9. W wykopach w pasie drogowym należy zastosować zagęszczenie gruntu zgodnie z normą PN-ISO 02205 Drogi samochodowe, Roboty ziemne /Is min. 1,0/ oraz, w razie konieczności wynikającej z

16

rodzaju gruntu w wykopach, jego wymianę na grunt zagęszczalny. Grunt w wykopach należy zagęszczać mechanicznie warstwami grubości 20-25 cm. W trakcie zasypywania wykopów należy wykonywać badania wskaźnika zagęszczenia gruntu, co najmniej w dwóch warstwach – w połowie głębokości wykopu i w warstwie górnej zasypki.

10. Obszar wokół infrastruktury wodociągowej wbudowanej na poziomie terenu poza jezdnią, zjazdami i zatoką postojową należy utwardzić w promieniu 0,5 m materiałem rozbieralnym – kostką betonową gr. 8 cm na podbudowie z tłuczni kamiennego 0÷31,5 mm, gr. warstwy 20 cm – z dostosowaniem do poziomu terenu.
11. Należy dążyć do minimalizowania ilości i wielkości wykopów w pasie drogowym, w szczególności w nawierzchniach utwardzonych.
12. Wszystkie elementy pasa drogowego należy odtworzyć zgodnie z poniższą technologią /grubości warstw podano po zagęszczeniu, konstrukcję nawierzchni podano od warstw położonych najniżej:
  - 1) nawierzchnia jezdni gruntowej: nawierzchnia z tłuczni kamiennego o frakcji 0÷31,5 mm grubość warstwy min. 25 cm;
  - 2) pobocza: nawierzchnia z tłuczni kamiennego o frakcji 0÷31,5 mm grubość warstwy min. 15 cm,
  - 3) nawierzchnia jezdni i zatoki postojowej z płyt ażurowych: warstwa odsączająca z piasku średniego gr. 20 cm, podbudowa z kruszywa kamiennego łamanego stabilizowanego mechanicznie 0÷31,5 mm gr. 26 cm, podsypka cementowo – piaskowa 1:4 gr. 3 cm, nawierzchnia z betonowych płyt ażurowych do nawierzchni drogowych o wym. 60x40 cm gr. 10 cm, wypełnienie wolnych przestrzeni piaskiem średnim lub miałem kamiennym,
  - 4) zjazdy: warstwa odsączająca z piasku gr. 20 cm, podbudowa z kruszywa kamiennego łamanego stabilizowanego mechanicznie 0÷31,5 mm gr. 26 cm, podsypka cementowo – piaskowa 1:4 gr. 3 cm, nawierzchnia z betonowej kostki brukowej typu „cegła” o gr. 8 cm z wypełnieniem spoin piaskiem,
  - 5) krawężniki:
    - a) krawężniki na styku krawędzi jezdni ze zjazdami i zatoką postojową /krawężnik betonowy całkowicie lub częściowo zatopiony – w zależności od lokalizacji/: warstwa odsączająca z piasku średniego gr. 20 cm, ława betonowa z betonu B-15 (C12/15) o szer. 15 cm i gr. 10 cm, podsypka cementowo – piaskowa gr. 3 cm; krawężnik betonowy 15 x 22 cm,
    - b) krawężniki na styku z poboczami /krawężnik betonowy zatopiony/: ława betonowa z oporem z betonu B-15 (C12/15) o wym. 10x10x25 x25 cm, podsypka cementowo – piaskowa gr. 3 cm; krawężnik betonowy 15 x 22 cm,
  - 6) inne elementy pasa drogowego: odtworzyć zgodnie ze stanem istniejącym.
  - 7) podbudowę nawierzchni należy wykonać na szerokości powiększonej z każdej strony wykopu o min. 0,3 m;
  - 8) elementy uszkodzone wymienić na pełnowartościowe; kształt, kolorystykę elementów dostosować do elementów istniejących w pasie drogowym; należy stosować materiały dopuszczone do stosowania w nawierzchniach drogowych dróg publicznych o ruchu ciężkim.

PRZEDSIĘBIORSTWO USŁUG KOMUNALNYCH  
"USŁUGI MIASTO" z siedzibą w Koruchowie  
ZADANIE: ODNIESIENIE Z ORYGINAŁEM

2017-09-18

13. Inwestor zobowiązany jest do usunięcia szkód w drogach poza obszarem robót powstałych w związku z prowadzoną inwestycją.
14. Zarządca drogi zastrzega sobie możliwość dokonywania zmian w istniejącym zagospodarowaniu pasa drogowego.
15. Jeżeli budowa, przebudowa lub remont drogi będzie wymagała przelożenia urządzeń, koszt tego przelożenia poniesie ich właściciel /art. 39, ust. 5 ustawy o drogach publicznych/.
16. Budowla umieszczana w pasie drogowym powinna spełniać wymagania określone w rozporządzeniu Ministra Transportu i Gospodarki Morskiej z dnia 2 marca 1999 r. w sprawie warunków jakim powinny odpowiadać drogi publiczne i ich usytuowanie /t. j. Dz. U. z 2016 r., poz. 124/, a w szczególności rozdziału 5 Infrastruktura techniczna w pasie drogowym nie związana z drogą.
17. Projektowana infrastruktura i roboty związane z jej budową nie mogą zmniejszać stateczności i nośności podłoża oraz nawierzchni i innych elementów konstrukcji drogi oraz naruszać urządzeń odwadniających.
18. Utrzymanie obiektów i urządzeń umieszczonych w pasie drogowym należy do ich posiadaczy /art. 39, ust. 4 ustawy o drogach publicznych/.
19. W celu wykonania robót związanych z budową sieci wodociągowej i kanalizacyjnej w pasie drogowym drogi gminnej należy uzyskać zezwolenie zarządcy drogi na zajęcie pasa drogowego w celu wykonania robót i umieszczenia urządzeń po dostarczeniu wniosku zgodnie z załącznikiem nr 2 do decyzji.
20. **Ustala się ważność niniejszej zgody na okres 2 lat od daty wydania.**

#### **UZASADNIENIE**

Na podstawie art.107 § 4 kpa odstąpiono od uzasadnienia decyzji, gdyż uwzględnia ona w całości żądanie strony.

#### **POUCZENIE**

Przed rozpoczęciem robót budowlanych inwestor zobowiązany jest /zgodnie z art. 39, ust. 3a ustawy o drogach publicznych/ do:


- 1) uzyskania pozwolenia na budowę lub zgłoszenia budowy albo wykonywania robót budowlanych,
  - 2) uzgodnienia z zarządcą drogi, przed uzyskaniem pozwolenia na budowę, projektu budowlanego obiektu lub urządzenia,
- c/ uzyskania zezwolenia zarządcy drogi – Burmistrza Koźuchowa - na zajęcie pasa drogowego w celu wykonania robót związanych z budową sieci oraz dotyczące umieszczenia w nim urządzeń infrastruktury technicznej niezwiązanych z drogą.

Od niniejszej decyzji służy stronie odwołanie do Samorządowego Kolegium Odwoławczego w Zielonej Górze, Al. Niepodległości 7, za pośrednictwem Burmistrza Koźuchowa, w terminie 14 dni od daty jej otrzymania.

PRZEDSIĘBIORSTWO USŁUG KOMUNALNYCH  
"USKOM" Sp. z o.o. w Koźuchowie  
ZA ZGODNOŚĆ Z ORYGINAŁEM

DATA: 2017-09-18

Podpis .....









ZAŁĄCZNIK NR 2  
do decyzji nr GK.7230.3.36.2017 z dnia 30.06.2017 r.


W celu wydania przez **Burmistrza Koźuchowa** decyzji zezwalającej na zajęcie pasa drogowego /wejście z robotami w pas drogowy lub umieszczenie urządzeń/ należy opracować i dostarczyć niżej wymienione materiały zgodnie z:

- 1) ustawą z dnia 21 marca 1985 r. o drogach publicznych /t. j. Dz.U. z 2016 r., poz. 1440 ze zm./,
  - 2) rozporządzeniem Rady Ministrów z dnia 1 czerwca 2004 r. w sprawie określenia warunków udzielania zezwoleń na zajęcie pasa drogowego /t. j. Dz. U. z 2016 r., poz.1264/,
  - 3) rozporządzeniem Ministra Infrastruktury z dnia 23 września 2003 r. w sprawie szczegółowych warunków zarządzania ruchem na drogach oraz wykonywania nadzoru nad tym zarządzaniem /t. j. Dz. U. z 2017 r. poz. 784/, t. j.:
1. Wniosek (wzór wniosku w załączeniu), w którym należy określić:
    - imię i nazwisko oraz adres lub nazwę i siedzibę podmiotu występującego o zajęcie pasa drogowego /inwestora/,
    - cel zajęcia pasa drogowego /wykonanie robót związanych z budową infrastruktury, umieszczenie w pasie drogowym urządzeń infrastruktury technicznej niezwiązanych z potrzebami zarządzania drogami lub potrzebami ruchu drogowego/,
    - lokalizację i powierzchnię zajętego pasa drogowego /z podziałem na elementy pasa drogowego wyszczególnione w załączonym wzorze wniosku/ wraz z wyszczególnieniem infrastruktury i powierzchnią rzutu poziomego infrastruktury umieszczanej w pasie drogowym,
    - planowany okres zajęcia pasa drogowego /w tym umieszczenia urządzeń w pasie drogowym/.
  2. Do wniosku należy załączyć:
    - szczegółowy plan sytuacyjny w skali 1:1 000 lub 1:500, z zaznaczeniem granic i podaniem wymiarów planowanej powierzchni zajęcia pasa drogowego wraz z oznaczeniem na planie linii krawężników, krawędzi jezdni, obrzeży, pasów zieleni oraz oznaczeniem rodzaju i wymiarów infrastruktury umieszczanej w pasie drogowym – w 2 egzemplarzach.
    - zatwierdzony projekt organizacji ruchu, jeżeli zajęcie pasa drogowego wpływa na ruch drogowy lub ogranicza widoczność na drodze albo powoduje wprowadzenie zmian w istniejącej organizacji ruchu pojazdów lub pieszych, opracowany i zatwierdzony zgodnie z zasadami określonymi w rozporządzeniu Ministra Infrastruktury z dnia 23 września 2003 r. w sprawie szczegółowych warunków zarządzania ruchem na drogach oraz wykonywania nadzoru nad tym zarządzaniem; projekt organizacji ruchu związany z robotami prowadzonymi w pasie drogowym powinien określać sposób zabezpieczenia tych robót zgodnie z wymogami bezpieczeństwa ruchu drogowego,
    - zamieścić informację o sposobie zabezpieczenia robót, jeżeli nie jest wymagany projekt organizacji ruchu,
    - ogólny plan orientacyjny w skali 1:10 000 lub 1:25 000 z zaznaczeniem zajmowanego odcinka pasa drogowego,

PRZEDSIĘBIORSTWO USŁUG KOMUNALNYCH  
"USKOM" Sp. z o.o. w Koźuchowie  
ZA ZGODNOŚĆ Z ORYGINAŁEM

DATA 2017 -09-18

Podpis .....



20



- harmonogram robót prowadzonych w pasie drogowym - w przypadku etapowego prowadzenia prac,
3. Oświadczenie o:
    - 1) posiadaniu ważnego pozwolenia na budowę obiektu umieszczanego w pasie drogowym lub
    - 2) zgłoszeniu budowy lub prowadzonych robót właściwemu organowi administracji architektoniczno – budowlanej, lub
    - 3) zamiarze budowy przyłączy telekomunikacyjnych, dla których sporządzono plan sytuacyjny na kopii aktualnej mapy zasadniczej lub mapy jednostkowej przyjętej do państwowego zasobu geodezyjnego i kartograficznego,
  4. Przy opiniowaniu projektu czasowej organizacji ruchu drogowego oraz przy wystąpieniu o zajęcie pasa drogowego na czas prowadzenia robót i umieszczenie w pasie drogowym urządzeń infrastruktury należy podać numer i datę decyzji o zezwoleniu na lokalizację w pasie drogowym urządzeń niezwiązanych z potrzebami zarządzania drogami lub potrzebami ruchu drogowego,
  5. Pełnomocnictwo Inwestora – oryginał lub uwierzytelnioną kopię - na występowanie w jego imieniu w sprawach związanych z zajęciem pasa drogowego, jeżeli wnioskodawcą nie jest inwestor, wraz z dowodem wniesienia opłaty skarbowej za to pełnomocnictwo.  
Należną opłatę skarbową w wysokości 17,00 zł należy wpłacić na rachunek Gminy Koźuchów w Banku Spółdzielczym w Koźuchowie, nr konta 60 96730007 0000 0000 1007 0002.

**BURMISTRZ**  
*Jagasek*  
**Paweł Jagasek**

Imię, nazwisko / nazwa .....  
.....  
Adres zamieszkania .....  
.....  
Siedziba .....  
.....

**BURMISTRZ KOZUCHOWA**  
ul. Rynek 1 a  
67 -120 Kozuchów

**WNIOSEK**  
**O WYDANIE ZEZWOLENIA NA ZAJĘCIE PASA DROGOWEGO DROGI GMINNEJ**

1. **Cel zajęcia pasa drogowego** /prowadzenie robót, umieszczenie obiektów budowlanych lub urządzeń infrastruktury, umieszczenie reklam, zajęcie na prawach wyłączności w innych celach/ – określić szczegółowo  
.....  
.....  
.....

2. **Lokalizacja zajęcia pasa drogowego** /miejscowość, ulica, nr drogi, numer geodezyjny działki/  
.....  
.....  
.....


3. **Powierzchnia zajętego pasa drogowego ogółem** ..... m<sup>2</sup>, w tym:

- 1) jezdni do 20% szerokości - ..... m<sup>2</sup>,
- 2) jezdni powyżej 20% do 50% szerokości - ..... m<sup>2</sup>,
- 3) jezdni powyżej 50% do 100% szerokości - ..... m<sup>2</sup>,
- 4) chodników, placów, parkingów, zatok postojowych i autobusowych, zjazdów, dróg /ścieżek/ rowerowych i pieszo rowerowych, ciągów pieszych - ..... m<sup>2</sup>,
- 5) drogowych obiektów inżynierskich - ..... m<sup>2</sup>,
- 6) powierzchnia reklamy - ..... m<sup>2</sup>,  
/w przypadku reklam wielostronnych powierzchnie należy zsumować/
- 7) pozostałe elementy pasa drogowego /wymienić jakie/ .....  
..... m<sup>2</sup>.
- 8) powierzchnia rzutu poziomego obiektów budowlanych lub urządzeń infrastruktury przewidzianych do wbudowania w pasie drogowym ..... m<sup>2</sup>.
  - wyszczególnienie obiektów lub urządzeń infrastruktury z obmiarem:  
.....  
.....  
.....

4. **Planowany okres zajęcia pasa drogowego**

1) w celu wykonania robót

od ..... do ..... ilość dni .....  
/rok miesiąc dzień/ /rok miesiąc dzień/



- 2) w celu umieszczenia obiektów budowlanych lub urządzeń infrastruktury technicznej niezwiązanych z potrzebami zarządzania drogami lub potrzebami ruchu drogowego, umieszczenia reklam, zajęcia na prawach wyłączności w innych celach

od ..... do ..... ilość dni/lat .....  
/rok miesiąc dzień/ /rok miesiąc dzień/

**5. Dane personalne odpowiedzialnego za zachowanie warunków decyzji**

/imię i nazwisko, firma, dane kontaktowe/

.....  
.....  
.....

**6. Numer i data decyzji /o zezwoleniu na lokalizację urządzeń obcych w pasie drogowym, o zezwoleniu na lokalizację zjazdu/ innego uzgodnienia**

.....  
.....

**7. Numer i data opinii Burmistrza Koźuchowa do projektu organizacji ruchu**

.....

**8. Numer i data zatwierdzenia projektu organizacji ruchu przez Starostę Nowosolskiego**

.....

.....  
/podpis/

**Do wniosku należy załączyć:**

1. Szczegółowy plan sytuacyjny w skali 1 : 500 lub 1 : 1 000 , z zaznaczeniem granic i podaniem wymiarów planowanej powierzchni zajęcia pasa drogowego, a w przypadku umieszczenia reklamy – z podaniem jej wymiarów, oznaczeniem elementów pasa drogowego oraz rodzaju i wymiarów infrastruktury umieszczanej w pasie drogowym.
2. Zatwierdzony projekt organizacji ruchu, jeżeli zajęcie pasa drogowego wpływa na ruch drogowy lub ogranicza widoczność na drodze albo powoduje wprowadzenie zmian w istniejącej organizacji ruchu pojazdów lub pieszych. Projekt organizacji ruchu w związku z robotami prowadzonymi w pasie drogowym powinien określać sposób zabezpieczenia tych robót zgodnie z wymogami bezpieczeństwa ruchu drogowego.
3. Informację o sposobie zabezpieczenia robót, jeżeli nie jest wymagany projekt organizacji ruchu.
4. W przypadku zajęcia pasa drogowego w celu prowadzenia robót należy załączyć dodatkowo:
  - ogólny plan sytuacyjny w skali 1: 10 000 lub 1: 25 000 z zaznaczeniem zajmowanego odcinka,
  - oświadczenie o posiadaniu ważnego pozwolenia na budowę obiektu umieszczanego w pasie drogowym lub o zgłoszeniu budowy lub prowadzonych robót właściwemu organowi administracji architektoniczno – budowlanej, lub zamiarze budowy przyłączy elektroenergetycznych, wodociągowych, kanalizacyjnych, gazowych, ciepłych i telekomunikacyjnych, dla których sporządzono plan sytuacyjny na kopii aktualnej mapy zasadniczej lub mapy jednostkowej przyjętej do państwowego zasobu geodezyjnego i kartograficznego,
5. W przypadku etapowego prowadzenia robót – harmonogram robót prowadzonych w pasie drogowym,
6. Pełnomocnictwo od inwestora na występowanie w jego imieniu, jeżeli wnioskodawcą nie jest inwestor, wraz z dowodem wniesienia opłaty skarbowej za to pełnomocnictwo.
7. Inne dokumenty wymagane przez zarządcę drogi.

PRZEDSIĘBIORSTWO USŁUG KOMUNALNYCH  
"USKOM" Sp. z o.o. w Koźuchowie  
ZA ZGODNOŚĆ Z ORYGINAŁEM

DATA: 2017-02-13

*[Signature]*

*[Signature]*

## OPIS TECHNICZNY

do projektu budowlanego pn.: „Budowa wodociągu wody surowej z ujęcia wody do SUW w Mirocinie Średnim, 67 – 120 Koźuchów”

### I. CZĘŚĆ OGÓLNA

#### 1. Wstęp

##### 1.1 Przedmiot opracowania

Przedmiotem opracowania jest projekt budowlany:

- budowy wodociągu wody surowej z istniejącego ujęcia wody do stacji uzdatniania wody w Mirocinie Średnim,
- budowa przyłączy wodociągowych z włączeniem do istniejącej sieci wodociągowej wody uzdatnionej.

##### 1.2 Cel opracowania

Celem inwestycji jest:

- zapewnienie ciągłości dostaw wody surowej do stacji uzdatniania wody w Mirocinie Średnim,
- w przypadku budowy przyłączy – doprowadzenie wody do celów bytowo – gospodarczych pod odpowiednim ciśnieniem, w odpowiedniej ilości oraz jakości, o parametrach określonych w Rozporządzeniu Ministra Zdrowia z dnia 29 marca 2007 r. w sprawie jakości wody przeznaczonej do spożycia przez ludzi (Dz. U. Nr 07.61.417).

#### 2. Inwestor

Inwestorem przedsięwzięcia jest:

Przedsiębiorstwo Usług Komunalnych „USKOM” Sp. z o.o.

ul. Elektryczna 9, 67 – 120 Koźuchów

#### 3. Podstawa opracowania

Podstawę niniejszego opracowania stanowi:

- Warunki techniczne wydane przez PUK „USKOM” Koźuchów.
- Mapa do celów projektowych w skali 1 : 500.
- Wizje lokalne w terenie.
- Uzgodnienia z Inwestorem.
- Uzgodnienia branżowe.
- Obowiązujące przepisy i normatywy.

#### 4. Lokalizacja inwestycji

Przedmiotowa inwestycja zlokalizowana jest w miejscowości Mirocin Średni, gmina Koźuchów, powiat Nowa Sól.

Rozpatrywany obszar ma charakter zabudowy jedno i wielorodzinnej.

Poniżej wykaz właścicieli nieruchomości/działek.

LP.	Numer działki	Właściciel	Adres
1.	2/24	Przedsiębiorstwo Usług Komunalnych „USKOM” Sp. z o.o.	ul. Elektryczna 9, 67 – 120 Koźuchów
2.	2/22	Przedsiębiorstwo Usług Komunalnych „USKOM” Sp. z o.o.	ul. Elektryczna 9, 67 – 120 Koźuchów
3.	2/21	Przedsiębiorstwo Usług Komunalnych „USKOM” Sp. z o.o.	ul. Elektryczna 9, 67 – 120 Koźuchów
4.	232	Gmina Koźuchów – Burmistrz Koźuchowa	ul. Rynek 1A, 67 – 120 Koźuchów

## 5. Stan istniejący

W chwili obecnej istniejące zagospodarowanie terenu stanowią budynki mieszkalne jedno i wielorodzinne. Infrastrukturę techniczną w obszarze projektowanej sieci wodociągowej stanowi sieć wodociągowa w150, wB80, sieć elektroenergetyczna eNN. Na terenie przedmiotowej inwestycji nie występuje zieleń niska i wysoka. Nawierzchnia drogi gminnej, to płyty ażurowe.

## II. ROZWIĄZANIA TECHNICZNO – TECHNOLOGICZNE

### 1. Opis ogólny rozwiązania

Zaprojektowano budowę wodociągu wody surowej o średnicy Ø160 PE, Ø110 PE metodą bezwykopową w obrębie nawierzchni utwardzonych (droga z płyt ażurowych) oraz w obrębie nawierzchni gruntowej – metodą wykopu otwartego z urobkiem na odkład. Wskazane na „Planie zagospodarowania terenu” przyłącza wodociągowe przewidziane do budowy wykonać w obrębie nawierzchni utwardzonej metodą bezwykopową.

Projektowana sieć wodociągowa swoim zakresem obejmuje również wejście rurociągiem PE do hali filtrów w istniejącym budynku SUW, uzbrojenie w zasuwę odcinającą DN150 oraz włączenie do istniejącej instalacji technologicznej. Instalacja technologiczna w obrębie hali filtrów wykonana z rur żeliwnych DN150. W ramach projektu należy wykonać wpięcie do istniejącej instalacji wody surowej. Nowy (poziomy) odcinek instalacji zaopatrzyć w miękkouszczelniającą zasuwę odcinającą kołnierzową DN150 krótką – równoprzelotowa zgodna z EN 1074-1 i EN 1074-2. Wpięcia należy dokonywać wyłącznie w poprzez nocnej, po wcześniejszych uzgodnieniach z Zakładem Wodociągów i Kanalizacji w Koźuchowie. Istniejące rurociągi wraz z armaturą po likwidacji pozostają własnością Zamawiającego.

Zdjęcie Nr 1 – stan istniejący



Zdjęcie Nr 2 – stan istniejący



Zdjęcie Nr 3 – stan istniejący



## 2. Wykonawstwo sieci i przyłączy

### 2.1 Materiał i średnice rurociągów

Inwestycja w zakresie niniejszego projektu obejmować będzie wykonanie sieci wodociągowej z rur PE100 SDR17 o średnicy  $\varnothing 160$  na minimalne ciśnienie 1,0 MPa. Rury PE dopuszczalne do stosowania do wody pitnej, posiadające atest PZH, łączone poprzez zgrzewanie doczołowe lub elektrooporowo. Rury te powinny być odporne na skutki zarysowań i nacisków punktowych, potwierdzone ciąglą kontrolą jakości akredytowanego instytutu – w ramach „Quality Testing



Cycle” oraz wynikami badań na propagację pęknięć, jak również dopuszczone do stosowania bez obsypki i podsypki piaskowej lub bezwykopowych metod układania i renowacji sieci.

## 2.2 Uzbrojenie sieci wodociągowej

Uzbrojenie sieci wodociągowej stanowią zasuwę odcinającą kolnierzowe: Z1 DN100, Z2 DN100 zlokalizowane na projektowanym wodociągu, na terenie istniejącego ujęcia wody. Ponadto na terenie stacji uzdatniania wody na projektowanym wodociągu przewidziano montaż hydrantu przeciwpożarowego HP80 do celów eksploatacyjnych (np. spust wody z rurociągu, odpowietrzenie sieci).

Usytuowanie armatury należy oznakować trwale za pomocą tabliczek informacyjnych, zawieszonych na słupkach stalowych, zabetonowanych w podłożu lub budynku. Teren wokół skrzynek ulicznych należy umocnić w promieniu 0,5 m, np. kostką brukową betonową.

## 2.3 Przyłącza wodociągowe

Przyłącza wodociągowe nowo projektowane zaprojektowano z rur PE80 SDR13,6 PN10 o średnicy  $\varnothing 32$  mm.

Włączenie przyłączy wodociągowych do czynnej sieci wodociągowej wykonać należy poprzez nawiertki samo nawiercające do rur miękkich (PE i PVC) o parametrach:

- ciśnienie nominalne PN16
- średnice zewnętrzna rury nawiercanej (istniejącej) –  $\varnothing 150$  mm
- średnica projektowanego przyłącza – 5/4" lub 2"

Wymagane dokumenty:

- Atest PZH
- Deklaracja zgodności z PN
- Karta katalogowa
- Ubezpieczenie OC za produkt
- Certyfikat ISO

Nawiertkę należy wyposażyć w drążek i skrzynkę żeliwną oraz oznakować trwale tabliczką orientacyjną. Przed zasypaniem przyłącza wodociągowe należy zainwentaryzować geodezyjnie oraz poddać przeglądowi technicznemu z próbą ciśnienia 1,0 MPa. Pod armaturą (nawiertki przyłączeniowe, zasuwę odcinającą) oraz w miejscu włączenia do istniejącej sieci wodociągowej zaprojektowano bloki oporowe, odizolowane folią lub taśmą z tworzywa sztucznego, zabezpieczającą kształtkę przed zniszczeniem przez beton. Bloki oporowe wykonać zgodnie z normą PN-B-10725:1997 „Wodociągi. Przewody zewnętrzne. Wymagania i badania”. Montażu elementów należy dokonywać zgodnie z zaleceniami producenta rur, armatury.

### **III. SKRZYŻOWANIA PROJEKTOWANEJ SIECI WODOCIĄGOWEJ Z ISTNIEJĄCYM UZBROJENIEM**

Przed przystąpieniem do prac należy powiadomić wszystkich użytkowników sieci, z którymi będą się krzyżowały lub, do których będą zbliżały się projektowane rurociągi wodociągowe.

Niezależnie od tego przed przystąpieniem do robót przewiduje się wykonanie próbnych przekopów ręcznych w celu wyznaczenia przebiegu istniejących urządzeń podziemnych i miejsc skrzyżowania z projektowaną siecią wodociągową w celu ich odpowiedniego zabezpieczenia przed uszkodzeniem. Prace te należy prowadzić pod nadzorem przedstawicieli instytucji eksploatujących te urządzenia. Ponadto w celu zachowania bezpieczeństwa zaleca się bezwzględne wyłączenie energii elektrycznej w rejonie prowadzonych robót. Dotyczy to szczególnie miejsc skrzyżowania projektowanych sieci wodociągowych z kablami energetycznymi.

#### **Skrzyżowania projektowanych sieci z kablami energetycznymi**

Zbliżenia i skrzyżowania z kablami i słupami energetycznymi wykonać zgodnie z normami PN-76/E-5125 i PN-E-05100-1 oraz z N SEP-E-004. Na kablu należy założyć dwudzielną rurę osłonową typu „AROT” o długości jednostkowej 3,0 m. Całość prac w okolicy istniejącego uzbrojenia terenu wykonać ręcznie. W przypadku skrzyżowania z istniejącym kablem elektroenergetycznym eNN: na czas wykonywania robót w okolicy sieci eNN bezwzględnie należy kabel zabezpieczyć, np. poprzez podwieszenie. Po zakończeniu robót eNN oznakować taśmą niebieską ułożoną około 15 cm nad kablem.

### **IV. WYKONANIE SIECI WODOCIĄGOWEJ W DRODZE GMINNEJ – ODTWORZENIE NAWIERZCHNI**

Całość robót wykonać na warunkach zawartych w Decyzji Burmistrza Koźuchowa z dnia 30-06-2017 r. znak GK.7230.3.36.2017.

### **V. WYKOPY I SPOSÓB UŁOŻENIA PRZEWODÓW**

W ramach metody bezwykopowej projektowana jest budowa sieci wodociągowej zlokalizowanej w pasie drogi gminnej metodą przewiertu sterowanego o długościach odcinków od 50 m do 80 m. Przewiert poziomy może być wykonywany z wykopu otwartego płytkiego lub głębokiego zabezpieczonego ściankami szczelnymi typu Larsen. Pierwszym etapem przewiertu jest wykonanie przecisku sterowanego za pomocą żerdzi prowadzących z zadaniem spadkiem i kierunkiem, aż do komory odbiorczej, gdzie następuje demontaż żerdzi. Drugi etap, to poszerzanie otworu do żądanej średnicy pozwalającej na instalację rur. Poszerzanie i transport urobku odbywa się zazwyczaj za pomocą wiertnicy ślimakowej w rurze stalowej, która podąża w otworze prowadzona po linii żerdzi prowadzących. W miarę poszerzania, żerdzie prowadzące są demontowane w komorze odbiorczej. Etap ostatni, to instalacja rur docelowych wpychanych za wiertnicą ślimakową w rurze stalowej. Jednocześnie podczas wpychania rur demontowane są rury stalowe wraz ze ślimakiem. Łatwość wykonania przewiertów, jak również niewielki teren potrzebny do przeprowadzenia prac powodują że, przewiertu sterowane stosowane są do realizacji mało średnicowych rurociągów w terenach zabudowanych. Zakres średnic jest wystarczający do typowych zadań wykonywanych w obszarach miejskich.

Proces ten wymaga wykonania wykopu technologicznego startowego i końcowego we wskazanych miejscach.

Zaprojektowano odwodnienie wykopów (komór startowych i końcowych) za pomocą odwodnienia powierzchniowego. W dnie wykopu należy wykonać studzienkę zbiorczą, w której umieszczona zostanie pompa zanurzeniowa. Wodę z odwodnienia wykopów odprowadzić do najbliższej kanalizacji ogólnospławnej lub deszczowej. Opłaty z tytułu odprowadzenia wód z odwodnień ponosi Wykonawca.

W miejscach istniejących ciągów pieszych przewidzieć kładki dla pieszych. Przy pracach wykonywanych na jezdni należy ustawić znaki ostrzegawcze oraz bariery z lampami pulsującymi.

Wykopy punktowe należy zabezpieczyć przed wodami opadowymi, spływającymi po terenie poprzez wykonanie rowów odwadniających lub innych tymczasowych rozwiązań.

Przed zasypaniem sieć wodociągową należy zainwentaryzować geodezyjnie oraz poddać przeglądowi technicznemu z próbą ciśnienia zgodnie z obowiązującą normą – PN-B-10725:1997. Przystępując do robót ziemnych należy wytyczyć osie trasy rurociągów zgodnie z załączonym rysunkiem. Wykopy powinny być zgodne z przepisami zawartymi w PN-B-10736 „Roboty ziemne. Wykopy otwarte dla przewodów wodociągowych i kanalizacyjnych – Warunki techniczne wykonania”. Wykonawca robót zobowiązany jest do prowadzenia geodezyjnej ewidencji sieci uzbrojenia zgodnie z **Rozporządzeniem Ministra Rozwoju Regionalnego i Budownictwa z dnia 2 kwietnia 2001 r. w sprawie geodezyjnej ewidencji sieci uzbrojenia terenu oraz zespołów uzgadniania dokumentacji projektowej (Dz. U. Nr 01.38.455)**, a w szczególności dla prac podlegających zakryciu. Całość prac w okolicy istniejącego uzbrojenia terenu wykonać ręcznie. Na czas wykonywania robót w okolicy istniejącej sieci eNN bezwzględnie należy kabel zabezpieczyć, np. poprzez podwieszenie – schemat poniżej. Dno wykopu trzeba wyrównać i usunąć z wszelkich kamieni, głazów, gruzu itp. Wykopy należy prowadzić wąskoprzestrzenne, umocnione z urobkiem na odkład oraz szerokoprzestrzenne nieumocnione z urobkiem na odkład. Wykopy powinny być zgodne z przepisami zawartymi w:

1. PN-B-10736 „Roboty ziemne. Wykopy otwarte dla przewodów wodociągowych i kanalizacyjnych – Warunki techniczne wykonania”,
2. PN-B-10725 „Wodociągi. Przewody zewnętrzne. Wymagania i badania”.

Na czas realizacji robót, polegających na budowie wodociągu wody surowej należy istniejący wodociąg, będący w bardzo złym stanie technicznym, pozostawić jako czynny. Przewiduje się okresowe przerwy w dostawie wody surowej do SUW w momencie wykonywania włączeń nowo wybudowanego wodociągu do instalacji na terenie ujęcia oraz SUW.

### **1. Próba szczelności i ciśnienia przewodów wodociągowych**

Przeprowadzenie próby ciśnienia oraz szczelności sieci ciśnieniowej, przed oddaniem jej do eksploatacji, odbyć powinno się zgodnie z obowiązującą normą – PN-B-10725:1997.

### **2. Płukanie oraz dezynfekcja**

#### Płukanie

Przewody wodociągowe po próbie hydraulicznej należy dokładnie przepłukać. Płukanie rurociągów przeprowadzić czystą wodą z szybkością nie mniejszą, niż 1,0 m/s. Odprowadzenie wody po płukaniu rurociągu wykonać poprzez

odwodnienie czasowe z wyprowadzeniem rur na powierzchnię ziemi i odprowadzeniem do rowu melioracyjnego. Przemycanie powinno trwać tak długo, aż woda odprowadzana będzie tak czysta, jak woda użyta do płukania, lecz nie mniej, niż 10-krotna objętość przemywanego rurociągu. Po zakończeniu płukania należy pobrać próbki wody do badania bakteriologicznego. Można odstąpić od dezynfekcji sieci w wypadku uzyskania pozytywnych wyników analizy po wykonaniu płukania.

#### Dezynfekcja

Dezynfekcję przeprowadzić roztworem podchlorynu sodu. Roztwór podchlorynu sodu wprowadza się w miejscach ustawienia hydrantów p.poż. Czystą wodę przestaje się wprowadzać, gdy z drugiego końca sieci zacznie wypływać woda silnie pachnąca chlorem. Po upływie 24 godzin powtórzyć płukanie rurociągu wodą czystą (uzdatnioną) do chwili, aż ustanie zapach chloru. Po zakończeniu powtórnego płukania należy pobrać próbki wody do badania i jeżeli są pozytywne sieć nadaje się do eksploatacji. Do badania należy pobrać minimum 3 próbki, w tym jedna z końcowego odcinka sieci.

## **VI. INFORMACJA O WPISIE DO REJESTRU ZABYTKÓW**

Teren, na którym realizowana będzie inwestycja nie jest zlokalizowany w strefie konserwatorskiej Gminy Koźuchów.

## **VII. INFORMACJA O OBSZARZE ODDZIAŁYWANIA OBIEKTU – ZGODNIE Z ART. 20 UST. 1 ORAZ ART. 34 UST. 3 USTAWY PRAWO BUDOWLANE DZ.U. 1994 NR 89 POZ. 414 Z DNIA 7 LIPCA 1994 R. Z PÓŻ. ZMIANAMI**

Obszar oddziaływania projektowanych sieci wodociągowych zamyka się w granicach działek, na których jest projektowana inwestycja.

Wpływ inwestycji na środowisko: zgodnie z Rozporządzeniem Rady Ministrów z dnia 9 listopada 2010 r. (Dz. U. nr 213, poz. 1397) w sprawie przedsięwzięć mogących znacząco oddziaływać na środowisko oraz na podstawie uwarunkowań przedstawionych w art. 63 ust. 1 pkt. 1-3 ustawy z dnia 3 października 2008 r. o udostępnianiu informacji o środowisku i jego ochronie, udziale społeczeństwa w ochronie środowiska oraz o ocenach oddziaływania na środowisko (Dz. U. z 2013 r. Nr poz. 1235 z późn. zm. projektowana inwestycja nie zalicza się do przedsięwzięć mogących znacząco oddziaływać na środowisko.

W związku z powyższym zgodnie z art. 59 ust. 1 ustawy z dnia 3 października 2008 r. o udostępnianiu informacji o środowisku i jego ochronie, udziale społeczeństwa w ochronie środowiska oraz o ocenach oddziaływania na środowisko (Dz. U. z 2008 r. Nr 199, poz. 1227, z późn. zm.) nie wymaga przeprowadzenia oceny oddziaływania przedsięwzięcia na środowisko. Zastosowane rozwiązania techniczne nie wymagają ustanawiania żadnych stref ochrony sanitarnej i nie naruszają stref ochrony sanitarnej innych obiektów. Projektowana inwestycja nie spowoduje wycinki drzew, ani nie będzie naruszać ich systemu korzeniowego. Roboty budowlane prowadzone w bezpośrednim sąsiedztwie istniejących

drzew, w granicach koron wykonać ręcznie. W trakcie realizacji inwestycji nie będą występowały odpady, które należy gromadzić, czy też czasowo gromadzić. Masy ziemne są czasowo przemieszczane i w pełni ponownie wbudowywane. Na terenie objętym inwestycją zostanie uporządkowana gospodarka wodociągowa. Inwestycja jest proekologiczna i nie będzie negatywnie oddziaływać na środowisko.

### VIII. UWAGI KOŃCOWE

- 1) Rurociągi z rur PE układać zgodnie z warunkami montażu podanymi w opisie technicznym oraz w instrukcji montażowej producenta rur.
- 2) Roboty ziemne wykonywać zgodnie z zasadami i przepisami BHP, ze szczególnym uwzględnieniem właściwego oznakowania i prowadzenia robot ziemnych.
- 3) Ściśle przestrzegać wytycznych producentów materiałów i urządzeń.
- 4) Przed zasypaniem sieć zainwentaryzować geodezyjnie.
- 5) Sieć wodociągową poddać próbie szczelności, płukaniu i dezynfekcji.
- 6) Wykonać odbiór techniczny częściowy i końcowy robót związanych z montażem sieci wodociągowej i przyłącza. W zakres odbioru wchodzić powinna, m.in. kontrola: wykopów, podłoża, podsypki, obsypki, materiałów, wykonania bloków oporowych, rurociągów, szczelności rurociągów oraz zasypki wykopów.
- 7) W razie zaistnienia trudności w trakcie realizacji zadania inwestycyjnego należy powiadomić autora projektu.
- 8) W miejscach występowania istniejącego uzbrojenia podziemnego roboty ziemne i montażowe należy prowadzić ze szczególną ostrożnością i w porozumieniu z właścicielami lub użytkownikami tych sieci. Zaleca się wykonanie robót w oparciu o Warunki Techniczne Wykonania i Odbioru Robót Budowlano – Montażowych.

Opracowała:

Magdalena Kowalska

STAROSTA NOWOSOLSKI  
UL. MONIUSZKI 3B  
67-100 NOWA SÓL

Nowa Sól, 2017-10-03

Znak:

**GN.6630.120.2017**

## PROTOKÓŁ

### z narady koordynacyjnej dotyczącej sytuowania projektowanych sieci uzbrojenia terenu

Na podstawie art. 7d pkt 2 oraz art. 28b ustawy z dnia 17 maja 1989 r. - Prawo geodezyjne i kartograficzne (Dz. U. z 2010 r. Nr 193, poz.1287 z późn. zm.), w dniu **...12.10.2017 .....** w Starostwie Powiatowym w Nowej Soli, ul. Moniuszki 3B przeprowadzono naradę koordynacyjną.

**Naradzie koordynacyjnej przewodniczył:**

Stanisław Lang

**Przedmiot narady koordynacyjnej:**

Sieć wodociągowa.

**Lokalizacja obiektu:**

Mirocin Średni, Gm. Kozuchów, dz. nr 232 i inne wg załącznika,

**Wnioskodawca:**

PRZEDSIĘBIORSTWO USŁUG KOMUNALNYCH  
"USKOM" SP. Z O.O.  
67-120 KOŻUCHÓW, ul. ELEKTRYCZNA 9

**Na wniosek z dnia:**

2017-09-19

**Znak:**

**Data wpływu:**

2017-10-03

PRZEDSIĘBIORSTWO USŁUG KOMUNALNYCH  
"USKOM" Sp. z o.o. w Kozuchowie  
ZA ZGODNOŚĆ Z ORYGINAŁEM

DATA: 2018 -03- 07

Podpis

Stwierdzam zgodność z oryginałem

Dnia 13 PAŹ 2017 r. podpisuję Z up. STAROSTY  
Główny Specjalista ds. koordynacji sytuowania  
projektowanych sieci uzbrojenia te

Stanisław Lang

**Uczestnicy narady koordynacyjnej:**

Imię i nazwisko uczestnika	Oznaczenie reprezentowanych podmiotów
1. Sylwester Kepke	Telefonia Dialog / Netio JA
2. Robert Deptewski	ENEA Operator Sp. z o.o.
3. Roman Jędrzejak	Placówka Gazownictwa - Nowej Sól
4. Marta Pasiewicz	Stanowisko Projektowe N. Sól
5. Robert Rychniak	PUK "USKOM" Sp. z o.o. Kozuchów
6. Marcin Dymek	PIPS W
7. Sebastian Inga	PPD Nowa Sól
8. Jacek Chwał	Gmina Kozuchów
9. ....	.....
10. ....	.....

**Stanowiska uczestników narady/uwagi i zalecenia dotyczące zgłoszonego wniosku:**

1. Sylwester Kepke Telefonia Dialog Sp. z o.o. podpis	nie dotyczy
2. ENEA Operator Sp. z o.o. Rejon Dystrybucji Nowa Sól Seksja Utrzymywania Specjalista ds. Majątku Siedlowego Robert Deptewski podpis	bez uwag
3. Polska Spółka Gazownictwa sp. z o.o. ul. M. Kasprzaka 25, 01-224 Warszawa Oddział Zakład Gazowniczy w Gorzowie Wielkopolskim Placówka Gazownicza w Nowej Sól ul. Waryńskiego 5/67-100 Nowa Sól Tel. 68 329 85 30 / 68 329 85 37 NIP 525 24 96 411 KRS 0000374001 REGON 142739519 NACZELNIK WYDZIAŁU BUDOWNICTWA I OCHRONY ŚRODOWISKA Marta Pasiewicz podpis	Nie dotyczy
4. Z up. Zarządu PUK "USKOM" Sp. z o.o. Kierownik Zakładu Wodociągów i Kanalizacji Robert Rychniak podpis	bez uwag
5. Z up. Zarządu PUK "USKOM" Sp. z o.o. Kierownik Zakładu Wodociągów i Kanalizacji Robert Rychniak podpis	bez uwag



PRZEDSIĘBIORSTWO USŁUG KOMUNALNYCH  
"USKOM" Sp. z o.o. w Kozuchowie  
ZA ZGODNOŚĆ Z ORYGINAŁEM

Stwierdzam zgodność z oryginałem

Dnia 13. PAŹ. 2017  
Z up. STAROSTY  
GŁÓWNY SPECJALISTA  
ds. koordynacji sytuowania  
projektowanych sieci uzbrojenia terenu  
Stanisław Lang

DATA: 2018 -03- 07

Podpis

6. POWIATOWY Zarząd Dróg Nadzorca Mirosław Proszak podpis	
7. Powiatowy Zarząd Dróg ul. Wojska Polskiego 100 B 67-100 Nowa Sól tel./fax: (068) 458 53 30 NIP: 925-17-94 858 REGON 971218187 podpis	
8. Gmina Wodzisław podpis	Uzgodnienie zgodzić z uwagami w Decyzji nr Gk. 7230.3.36. 2017 z dn. 30.06.2017 r
9. podpis	
10. podpis	

**Inne uwagi:**

Integralną częścią kartograficzną niniejszego protokołu są plansze projektu opatrzone klauzulą, iż niniejsza dokumentacja projektowa była przedmiotem narady koordynacyjnej.

*Opinia... uwagi... projektu... w formie... dnia 12.12.2017...  
 uzyskane... za pomocą... środków... komunikacji... elektronicznej...*

**W naradzie koordynacyjnej, pomimo zawiadomienia, nie stawili się:**

1. *Pan Marcin Najmucha - FHE energia sp. z o.o.*
2. ....
3. ....
4. ....

PRZEDSIĘBIORSTWO USŁUG KOMUNALNYCH  
 "USKOM" Sp. z o.o. w Kozuchowie  
 ZA ZGODNOŚĆ Z ORYGINAŁEM

DATA: 2018-03-07

Podpis 

**Sposób prowadzenia narady:**

Tradycyjna forma spotkań zainteresowanych podmiotów / za pomocą środków komunikacji elektronicznej \* (\* niepotrzebne skreślić).

Stwierdzam zgodność z oryginałem

Dnia 13 PAŹ 2017  
 z up. STAROSTY  
 GŁÓWNY SPECJALISTA  
 ds. koordynacji usytuowania  
 projektowanych sieci uzbrojenia terenu  
 Stanisław Lang 29



**Podpisy osób uczestniczących w naradzie koordynacyjnej:**

1 .....  
2 .....  
3 .....  
4 .....  
5 .....

6 .....  
7 .....  
8 .....  
9 .....  
10 .....

Z up. STAROSTY  
GŁÓWNY SPECJALISTA  
ds. koordynacji usytuowania  
projektowanych sieci uzbrojenia terenu  
*Stanisław Lang*

imię, nazwisko i podpis  
przewodniczącego narady koordynacyjnej.

PRZEDSIĘBIORSTWO USŁUG KOMUNALNYCH  
"USKOM" Sp. z o.o. w Koźuchowie  
ZA ZGODNOŚĆ Z ORYGINAŁEM

DATA: 2018 -03- 07

Podpis .....

Stwierdzam zgodność z oryginałem

13 PAŹ. 2017  
Z up. STAROSTY  
GŁÓWNY SPECJALISTA  
ds. koordynacji usytuowania  
projektowanych sieci uzbrojenia terenu  
*Stanisław Lang*

opinia do projektu przesyłana e-mailem do NK

Tytuł maila w formie

12-10-2017

[120/2017] Temat przysłany z narady koordynacyjnej

Tekst: Sieć wodociągowa dz. 232 i inne wg załącznika w m. Miocin Średni

Opiniujemy projekt na następujących warunkach:

- w przypadkach kolizji inwestycji z urządzeniami telekomunikacyjnymi należy wystąpić do Orange Polska Dział Ewidencji i Zarządzania Danymi o Infrastrukturze w Zielonej Górze *pl Pocztowy 1* o wydanie warunków na zabezpieczenie lub przebudowę urządzeń telekomunikacyjnych.
- w miejscach skrzyżowań i zbliżeń z urządzeniami telekomunikacyjnymi prace prowadzić ręcznie z zachowaniem szczególnej ostrożności zgodnie z obowiązującymi normami i przepisami techniczno-budowlanymi pod nadzorem właścicielskim przedstawiciela OPL.
- przed planowanym rozpoczęciem robót należy wystąpić z wnioskiem o realizację nadzoru właścicielskiego wg zasad pracy na infrastrukturze OPL podanych na stronie internetowej [www.Orange.pl](http://www.Orange.pl) (obsługa klienta/formularze)
- każde wejście na infrastrukturę własności OPL bez złożonego wniosku o nadzór właścicielski, będzie traktowane jako nielegalne i zgłaszane do organów ścigania oraz Państwowego Inspektora Nadzoru Budowlanego z wszelkimi tego konsekwencjami.

W przypadku nie zastosowania się do w/w uwag całość kosztów związanych z usunięciem ewentualnych awarii oraz zabezpieczeniem istniejących urządzeń telekomunikacyjnych poniesie Inwestor (Wykonawca);

*Dogusław Maciejewski*  
Dział Ewidencji i Zarządzania  
Danymi o Infrastrukturze Poznań

Stwierdzam zgodność z oryginałem

Dnia 13 PAŹ. 2017

podpis ..... Z. up. STAROSTY  
GŁÓWNY SPECJALISTA  
ds. koordynacji i sytuowania  
projektowanych sieci uzbrojenia terenu  
*Stanisław Lang*

PRZEDSIĘBIORSTWO USŁUG KOMUNALNYCH  
"USKOM" Sp. z o.o. w Kozuchowie  
ZA ZGODNOŚĆ Z ORYGINAŁEM

DATA 2018 -03- 07

Podpis .....

STAROSTA NOWOSOLSKI  
UL. MONIUSZKI 3B  
67-100 NOWA SÓL

Znak sprawy  
GN.6630.32.2018

**PROTOKÓŁ**  
**z narady koordynacyjnej dotyczący koordynacji sytuowania projektowanych sieci**  
**uzbrojenia terenu**

Na podstawie art. 7d, pkt 2 oraz art. 28b ustawy z dnia 17 maja 1989 r. - Prawo geodezyjne i kartograficzne (Załącznik do obwieszczenia Marszałka Sejmu Rzeczypospolitej Polskiej z dnia 12 września 2016 r. w sprawie ogłoszenia jednolitego tekstu ustawy – Prawo geodezyjne i kartograficzne - Dz. U. z 2016 r. poz. 1629), w dniu ...**01.03.2018**.... w Starostwie Powiatowym w Nowej Soli, ul. Moniuszki 3B przeprowadzono naradę koordynacyjną.

**Sposób przeprowadzenia narady:**

Tradycyjna forma spotkań zainteresowanych podmiotów i za pomocą środków komunikacji elektronicznej.

**Opis przedmiotu narady:**

Sieć wodociągowa (odcinek W5-W9A) – zmiana do projektu będącego przedmiotem narady koordynacyjnej w dniu 12.10.2017 – protokół znak: GN.6630.120.2017

**Lokalizacja obiektu:**

Mirocin Średni, Gm. Kozuchów, dz. nr 232 i inne wg załącznika,

**Imię i nazwisko oraz dane identyfikujące wnioskodawcę:**

PRZEDSIĘBIORSTWO USŁUG KOMUNALNYCH  
"USKOM" SP. Z O.O.  
67-120 KOZUCHÓW, ul. ELEKTRYCZNA 9

Na wniosek z dnia: 2018-02-19

Znak:

Data wpływu: 2018-02-27

**Imię i nazwisko oraz stanowisko służbowe przewodniczącego narady koordynacyjnej:**

Stanisław Lang  
GŁÓWNY SPECJALISTA  
ds. koordynacji sytuowania  
projektowanych sieci uzbrojenia terenu

PRZEDSIĘBIORSTWO USŁUG KOMUNALNYCH  
"USKOM" Sp. z o.o. w Kozuchowie  
ZA ZGODNOŚĆ Z ORYGINAŁEM

DATA: 2018 -03- 07

Podpis

Stwierdzam zgodność z oryginałem

02 MAR. 2018

DATA ..... podpis .....  
Z up. STAROSTY  
GŁÓWNY SPECJALISTA  
ds. koordynacji sytuowania  
projektowanych sieci uzbrojenia terenu



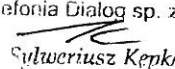
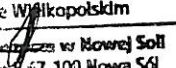

Stanisław Lang

39

**Uczestnicy narady koordynacyjnej:**

Imię i nazwisko uczestnika	Oznaczenie reprezentowanych podmiotów
1. MARCIN WOIENIOWA	EWE ENERGIA
2. Robert Rychlak	PUB USKOM Kozuchów
3. Sylwester Kepka	Telefonia Dialog INCh. J. A.
4. Grzegorz Chomst	Placówka Gazownicza w Nowej Soli
5. Robert Deptewski	Gmina Kozuchów
6. Marcin Pająk	BNETA Operator sp. z o.o.
7. Marij Herli	Stacjonariusz Kozuchów N.Sol
8. Sebastian Lang	FINB NR
9. ....	Prz. Nowa Sol
10. ....	.....

**Stanowiska uczestników narady/uwagi i zalecenia dotyczące zgłoszonego wniosku:**

<p>1. EWE energia sp. z o.o. ul. 30 Stycznia 67 06-300 Międzyrzecz NIP 772 43 50 021 REGON 639624958 (12)</p> <p>podpis </p>	Uzgodniono bez uwag
<p>2. P. B. Zakład UK "USKOM" Sp. z o.o. Kierownik Zakładu Wodociągów i Kanalizacji  Robert Rychlak</p> <p>podpis</p>	Uzgodniono. Bez uwag.
<p>3. Przedstawiciel: Telefonia Dialog sp. z o.o.  Sylwester Kepka</p> <p>podpis</p>	nie dotyczy
<p>4. Spółka Gazownictwo sp. z o.o. ul. B. Kasprzaka 25, 01-224 Warszawa Dokładny Zakład Gazowniczy w Kozuchowie Wielkopolskim  Placówka Gazownicza w Nowej Soli ul. Waryńskiego 67-100 Nowa Sol Tel. 66 329 85 38, 66 329 85 37 NIP 525 24 58 41 15</p> <p>podpis </p>	Nie dotyczy
<p>5. Gmina Kozuchów </p> <p>podpis</p>	Uzgodniono zgodnie z Decyzją GK. 7230.3.36.2017 z dn. 30.06.2017 ze zmianami

Stwierdzam zgodność z oryginałem


02 MAR. 2018

Podpis .....  
Z up. STAROSTY  
GŁÓWNY SPECJALISTA  
ds. koordynacji użytkowania  
projektowanych sieci uzbrojenia terenu  
  
Stanislaw Lang

PRZEDSIĘBIORSTWO USŁUG KOMUNALNYCH  
"USKOM" Sp. z o.o. w Kozuchowie  
ZA ZGODNOŚĆ Z ORYGINAŁEM

DATA: 2018 -03- 07

Podpis .....



6. <b>ENEA Operator Sp. z o.o.</b> <b>Rejon Dystrybucji Nowa Sól</b> <b>Sekcja Utrzymania</b> <b>Specjalista ds. Majątku Sieciowego</b> <i>Robert Dąclewski</i> <b>podpis</b>	<i>Bez uwag</i>
7. NACZELNIK WYDZIAŁU BUDOWNICTWA I OCHRONY ŚRODOWISKA <i>Marta Pasiewicz</i> <b>podpis</b>	<i>Bez uwag</i>
8. <b>POWIATOWY INSPEKTOR</b> <b>Nadzoru Budowlanego w Nowej Soli</b> <i>Maciej Piosik</i> <b>podpis</b>	<i>Do uwag</i>
9. <b>Powiatowy Zarząd Dróg</b> <b>ul. Wojska Polskiego 100 B</b> <b>67-100 Nowa Sól</b> <b>tel./fax: (068) 458 53 30</b> <b>NIP: 926-17-94-859 REGON 971218187</b> <i>[Signature]</i> <b>podpis</b>	<i>Do uwag</i>
10.    <b>podpis</b>	

**Inne uwagi:**

Integralną częścią kartograficzną niniejszego protokołu są plansze projektu opatrzone klauzulą, iż niniejsza dokumentacja projektowa była przedmiotem narady koordynacyjnej.

*Omówienie... Polska - uwagi do projektu... planie z dnia 01.03.2018  
 wypracowane... z... pomocą... środków... komunikacji... elektronicznej*

**W naradzie koordynacyjnej, pomimo zawiadomienia, nie stawili się:**

1. ....
2. ....
3. ....
4. ....

PRZEDSIĘBIORSTWO USŁUG KOMUNALNYCH  
 "USKOR" Sp. z o.o. w Koźuchowie  
 ZA ZGODNOŚĆ Z ORYGINAŁEM

DATA 2018 -03- 07

Podpis *[Signature]*

Stwierdzam zgodność z oryginałem

02 MAR 2018  
 GŁÓWNY SPECJALISTA  
 ds. koordynacji usytuowania  
 projektowanych sieci uzbrojenia terenu

*[Signature]*  
 Stanisław Lang

Podpisy osób uczestniczących w naradzie koordynacyjnej:

1. *Marcin Wójcik*  
2. *Jan K.*  
3. *K*  
4. *▼*  
5. *Cleocat*

6. *[Signature]*  
7. *[Signature]*  
8. *[Signature]*  
9. *[Signature]*  
10. ....

Z up. STAROSTY  
GŁÓWNY SPECJALISTA  
ds. koordynacji usytuowania  
projektowanych sieci uzbrojenia terenu  
*Stanisław Lang*

imię, nazwisko i podpis  
przewodniczącego narady koordynacyjnej.

PRZEDSIĘBIORSTWO USŁUG KOMUNALNYCH  
"USK" sp. z o.o. w Kozuchowie  
ZA ZWROTEM Z ORYGINAŁEM

DATA: 2018 -03- 07

Podpis *[Signature]*

Stwierdzam zgodność z oryginałem

02 MAR. 2018  
Dnia ..... podpis .....  
Z up. STAROSTY  
GŁÓWNY SPECJALISTA  
ds. koordynacji usytuowania  
projektowanych sieci uzbrojenia terenu  
*Stanisław Lang*

opinia do projektu przesyłana e-mailem do NK

Tytuł maila w formie

01-03-2018

[32/2018] *Temat przysłany z narady koordynacyjnej*

Tekst : Sieć wodociągowa(W5 – W9A)dz. 232 i inne wg. załącznika w m. Miocin Średni (zmiana do projektu z dnia 12-10-2017)

Opiniujemy projekt na następujących warunkach:

- w przypadkach kolizji inwestycji z urządzeniami telekomunikacyjnymi należy wystąpić do Orange Polska Dział Ewidencji i Zarządzania Danymi o Infrastrukturze w Zielonej Górze *pl Pocztowy 1* o wydanie warunków na zabezpieczenie lub przebudowę urządzeń telekomunikacyjnych.
- w miejscach skrzyżowań i zbliżeń z urządzeniami telekomunikacyjnymi prace prowadzić ręcznie z zachowaniem szczególnej ostrożności zgodnie z obowiązującymi normami i przepisami techniczno-budowlanymi pod nadzorem właścicielskim przedstawiciela OPL.
- przed planowanym rozpoczęciem robót należy wystąpić z wnioskiem o realizację nadzoru właścicielskiego wg zasad pracy na infrastrukturze OPL podanych na stronie internetowej **www.Orange.pl** (obsługa klienta/formularze)
- każde wejście na infrastrukturę własności OPL bez złożonego wniosku o nadzór właścicielski, będzie traktowane jako nielegalne i zgłaszane do organów ścigania oraz Państwowego Inspektora Nadzoru Budowlanego z wszelkimi tego konsekwencjami.

W przypadku nie zastosowania się do w/w uwag całość kosztów związanych z usunięciem ewentualnych awarii oraz zabezpieczeniem istniejących urządzeń telekomunikacyjnych poniesie Inwestor (Wykonawca);

**Bogusław Maciejewski**  
*Bogusław Maciejewski*  
Dział Ewidencji i Zarządzania  
Danymi o Infrastrukturze Poznań

PRZEDSIĘBIORSTWO USŁUG KOMUNIKACYJNYCH  
"USKOM" Sp. z o.o. w Kozuchowie  
ZA ZGODNOŚĆ Z ORYGINAŁEM

DATA: 2018-03-07

Podpis .....

Stwierdzam zgodność z oryginałem

02 MAR. 2018

2 up. STAROSTY  
GŁÓWNY SPECJALISTA  
ds. koordynacji i nadzoru  
projektowanych sieci i uzbrojenia terenu

*Stanisław Lang*

**POSTANOWIENIE NR 70/2018**

Na podstawie art. 9 ust 1 i 2 ustawy z dnia 7 lipca 1994 r. – Prawo budowlane (tekst jednolity: Dz. U. z 2017 r., poz. 1332 z późn.zm.) oraz art. 123 – Kodeks postępowania administracyjnego (tekst jednolity: Dz.U. z 2017 poz. 1257) po rozpatrzeniu wniosku Przedsiębiorstwa Usług Komunalnych "USKOM" Spółka z o.o. w Koźuchowie, ul. Elektryczna 9, 67-120 Koźuchów w sprawie wydania pozwolenia na budowę wodociągu wody surowej z ujęcia wody do Stacji Uzdatniania Wody na działkach nr 2/21, 2/22, 2/24, 232 w Mirocinie Średnim, gmina Koźuchów.

**postanawiam**

**u d z i e l i ć** zgody na odstępstwo od przepisu § 140 ust. 8 Rozporządzenia Ministra Transportu i Gospodarki Morskiej z dnia 2 marca 1999 r. w sprawie warunków technicznych, jakim powinny odpowiadać drogi publiczne i ich usytuowanie (Dz. U. z 2016 r. poz. 124)

**p o l e g a j ą c e n a:**

- usytuowaniu odcinka sieci wodociągowej na wysokości działek nr ew.: 240, 241, 2/10, 2/9, 2/8, 2/7 pod jezdnią drogi gminnej nr 002417F klasy D, w m. Mirocin Średni, gm. Koźuchów.

**w sprawie o wydanie pozwolenia na budowę** wodociągu wody surowej z ujęcia wody do Stacji Uzdatniania Wody na działkach nr 2/21, 2/22, 2/24, 232 w Mirocinie Średnim, gmina Koźuchów, pod warunkiem spełnienia wymagań formalno-prawnych i technicznych, określonych przez zarządcę drogi.

Odnosnie odcinka sieci wodociągowej na wysokości działek nr ew.: 2/6, 2/5, 2/4 pod jezdnią drogi gminnej nr 002417F klasy D, w Mirocin Średni, gm. Koźuchów **odmawia się** udzielenia upoważnienia w sprawie wyrażenia zgody na odstępstwo określone przedmiotowym wnioskiem.

Odnosnie odcinka sieci wodociągowej na terenie działki nr ew. 2/21 pod jezdnią drogi gminnej nr 002417F klasy D, w m. Mirocin Średni, gm. Koźuchów z uwagi, iż na projekcie zagospodarowania terenu nie wysowano jezdni drogi gminnej nr 002417F, wniosek w tym zakresie uznaje się za bezprzedmiotowy.

**Uzasadnienie**PRZEDSIĘBIORSTWO USŁUG KOMUNALNYCH  
"USKOM" Sp. z o.o. w Koźuchowie  
ZA ZGODNOŚĆ Z ORYGINAŁEM

DATA: 2018-03-07

Przedsiębiorstwo Usług Komunalnych "USKOM" Spółka z o.o. w Koźuchowie w dniu 20.09.2017 r. wystąpiło do tut. Starostwa Powiatowego z wnioskiem o wydanie pozwolenia na budowę wodociągu wody surowej z ujęcia wody do Stacji Uzdatniania Wody na działkach nr 2/21, 2/22, 2/24, 232 w Mirocinie Średnim, gmina Koźuchów.

Załączony do wniosku projekt budowlany zakłada lokalizację ww. wodociągu pod jezdnią drogi gminnej nr 002417F w M. Mirocin Średni, gm. Koźuchów, co jest niezgodne z § 140 ust. 8 Rozporządzenia Ministra Transportu i Gospodarki Morskiej z dnia 2 marca 1999 r. w sprawie warunków technicznych, jakim powinny odpowiadać drogi publiczne i ich usytuowanie (Dz. U. z 2016 r. poz. 124)

W związku z powyższym Starosta Nowosolski pismem nr BŚ.6740.728.2017.AF w dniu 07 listopada 2017 r. na wniosek Inwestora z dnia 23.10.2017 r. wystąpił do Ministra Infrastruktury i Budownictwa w Warszawie o udzielenie upoważnienia do udzielenia zgody na odstępstwo od przepisów Rozporządzenia Ministra Transportu i Gospodarki Morskiej z



dnia 2 marca 1999 r. w sprawie warunków technicznych, jakim powinny odpowiadać drogi publiczne i ich usytuowanie (Dz. U. z 2016 r. poz. 124)

Pismem nr DDP.4.454.878.2017.MA.2 NK.19416/18 z dnia 08 lutego 2018 r. Minister Infrastruktury w Warszawie upoważnił Starostę Nowosolskiego do udzielenia zgody na przedmiotowe odstępstwo.

W związku z powyższym ustalono jak w sentencji.

Na niniejsze postanowienie nie służy stronie prawo wniesienia zażalenia.

Z up. STAROSTY  
INSPEKTOR  
w Wydziale Budownictwa  
i Ochrony Środowiska  
*Elżbieta Piasecka-Parus*

PRZEDSIĘBIORSTWO USŁUG KOMUNALNYCH  
"USKOM" Sp. z o.o. w Kozuchowie  
ZA ZGODNOŚĆ Z ORYGINAŁEM

DATA: 2018 -03- 07

Podpis .....

**Otrzymują:**

według rozdzielnika dołączonego do akt sprawy (w egzemplarzu archiwalnym)

**Sprawę prowadzi:**

Adriana Frąckowiak

Inspektor Wydziału Budownictwa i Ochrony Środowiska

Tel. (68) 458 68 55



# Burmistrz Koźuchowa

Przedsiębiorstwo Usług Komunalnych

"USKOM" Sp. z o.o. w Koźuchowie

Wpłynęło dnia: 14.03.2018

Lo: 25/999

Znak sprawy: .....

Nasz znak: GK.7230.3.36/1.2017

Koźuchów, 2018.03.12

## DECYZJA

Na podstawie art. 155 ustawy z dnia 14 czerwca 1960 r. Kodeks postępowania administracyjnego /tj. Dz. U. z 2017 r. poz. 1257 ze zm./ po rozpatrzeniu wniosku Pani Magdaleny Kowalskiej reprezentującej Przedsiębiorstwo Usług Komunalnych USKOM Sp. z o.o. w Koźuchowie, ul. Elektryczna 9 na podstawie pełnomocnictwa stałego szczególnego nr 1/2017 z dnia 01.01.2017 r.

zmienia się decyzję Burmistrza Koźuchowa  
znak GK.7230.3.36.2017 z dnia 2017.06.30

**w sprawie zezwolenia na lokalizację w pasie drogowym drogi gminnej obiektów i urządzeń niezwiązanych z potrzebami zarządzania drogami lub potrzebami ruchu drogowego - sieci wodociągowej wody surowej i przyłączy wodociągowych do wodociągu wody uzdatnionej**

w ramach projektu pn. „Budowa wodociągu wody surowej z ujęcia wody do SUW w Mirocinie Średnim, 67 – 120 Koźuchów wraz z budową przyłączy wodociągowych z włączeniem do istniejącej sieci wodociągowej wody uzdatnionej”

**w drodze gminnej:**

- 1) nr 002417F relacji Koźuchów – Mirocin Średni, dz. nr 2/21, 232, obręb Mirocin Średni, gmina Koźuchów /dz. nr 2/21 stanowi własność PUK USKOM Sp. z o.o. w ciągu drogi publicznej gminnej/,

w następujący sposób:

1. Punkt 1 zmienianej decyzji otrzymuje brzmienie:  
„Sieć wodociągową wody surowej oraz projektowane odcinki sieci do granic nieruchomości  $\varnothing$  32 PE z włączeniem do istniejącego wodociągu wody uzdatnionej w 150 lokalizować zgodnie z przebiegiem oznaczonym na rysunku nr 01 „Plan zagospodarowania terenu” temat „Budowa wodociągu wody surowej od ujęcia wody do SUW w Mirocinie Średnim, 67 – 120 Koźuchów” stanowiącym załącznik nr 1 do niniejszej decyzji, z zastrzeżeniem punktów poniższych.”
2. Po punkcie 2 dodaje się pkt 2a o treści:  
„Przejścia poprzeczne pod jezdniami wykonać metodą bezwykopową w nawierzchniach utwardzonych oraz metodą bezwykopową lub w wykopie otwartym wąskoprzestrzennym w nawierzchniach gruntowych - w rurach osłonowych, na głębokości min. 1,2 m od niwelety drogi.”
3. Uzgadnia się lokalizację wodociągu wody surowej na dz. nr 2/21 w odległości 1 m od granicy pasa drogowego poza jezdnią istniejącą oraz umożliwiającej, w przypadku przebudowy drogi, zlokalizowanie wodociągu poza jezdnią projektowaną.
4. W wykazie załączników do zmienianej decyzji skreśla się zapis: „plan sytuacyjno – wysokościowy – 2 arkusze” i wprowadza się zapis: „załącznik nr 1 rysunek nr 01 „Plan zagospodarowania terenu” temat „Budowa wodociągu wody surowej od ujęcia wody do SUW w Mirocinie Średnim, 67 – 120 Koźuchów” – 1 egz.”

5. Inne warunki zmienianej decyzji pozostają bez zmian.

## UZASADNIENIE

Na podstawie art.107 § 4 kpa odstąpiono od uzasadnienia decyzji, gdyż uwzględnia ona w całości żądanie strony.

## POUCZENIE

Od niniejszej decyzji służy stronie odwołanie do Samorządowego Kolegium Odwoławczego w Zielonej Górze, Al. Niepodległości 7, za pośrednictwem Burmistrza Koźuchowa, w terminie 14 dni od daty jej otrzymania.

Stronie przysługuje prawo do zrzeczenia się odwołania od niniejszej decyzji, co skutkuje tym, że z dniem doręczenia oświadczenia o zrzeczeniu się prawa do wniesienia odwołania przez stronę postępowania (lub przez ostatnią ze stron postępowania) decyzja staje się ostateczna i prawomocna.



*Pawel Jagasek*  
BURMISTRZ  
Pawel Jagasek

- załącznik nr 1 - rysunek nr 01 „Plan zagospodarowania terenu” temat „Budowa wodociągu wody surowej od ujęcia wody do SUW w Mirocinie Średnim, 67 – 120 Koźuchów” – 1 egz.

Otrzymują:

1. Przedsiębiorstwo Usług Komunalnych  
USKOM Sp. z o.o.  
ul. Elektryczna 9  
67 – 120 Koźuchów – za pośrednictwem pełnomocnika.
2. Wydz. GK a/a.

Zwolnione z opłaty skarbowej na podst. art.4 /cz.III, ust.44  
załącznika/ ustawy z dnia 16 listopada 2006 r. o opłacie  
skarbowej /t.j. Dz.U. z 2016 r., poz.1827 ze zm./.

*resp. Spółdzielca*