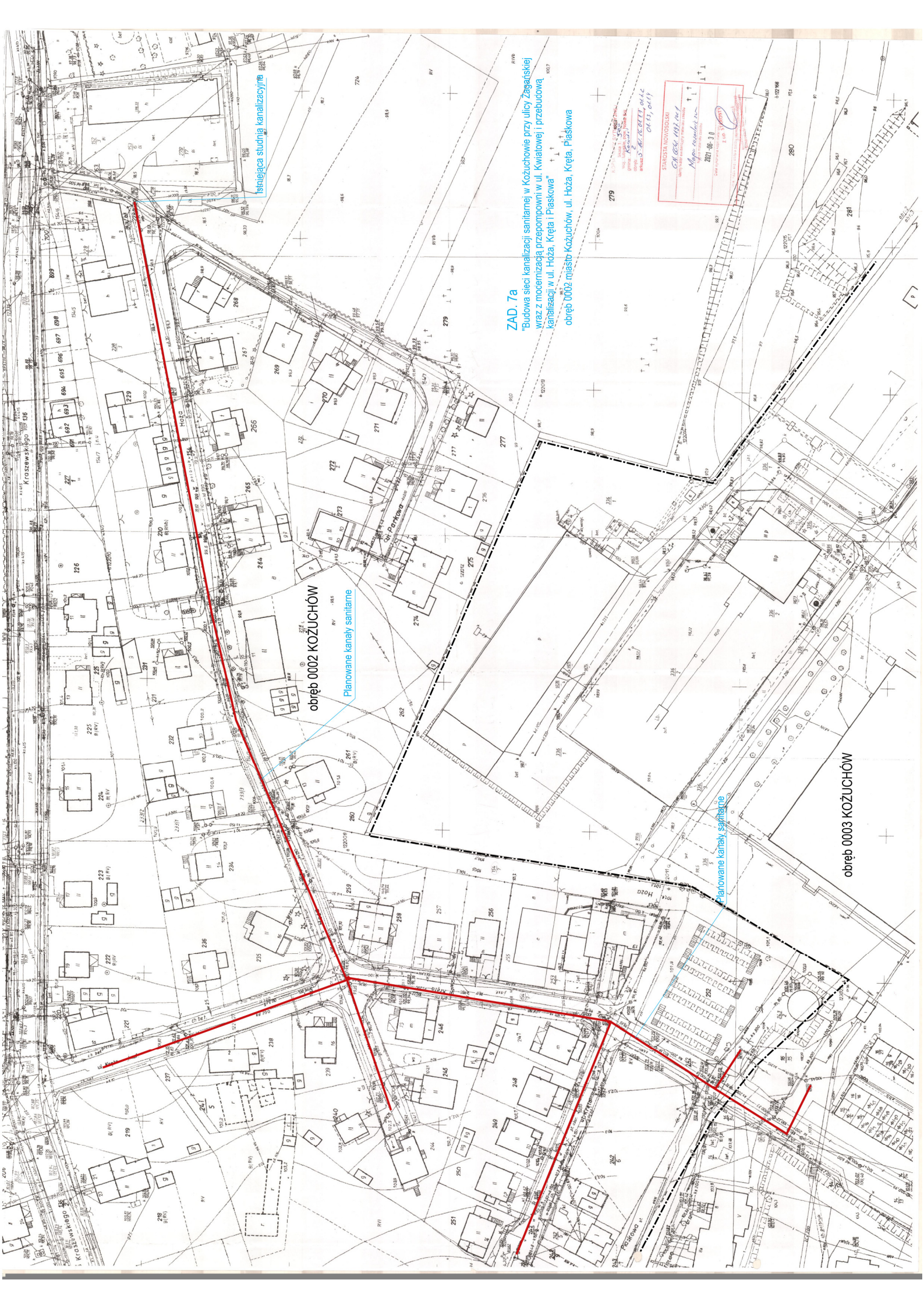


Załącznik nr 2

Mapy zasadnicze z naniesioną lokalizacją inwestycji



istniejąca studnia kanalizacyjna

ZAD. 7a
"Budowa sieci kanalizacji sanitarnej w Kozuchowie przy ulicy Zagajskiej wraz z modernizacją przepompowni w ul. Kwiatowej i przebudową kanalizacji w ul. Hoza, Kręta i Piaskowa"
obręb 0002 miasto Kozuchów, ul. Hoza, Kręta, Piaskowa



obręb 0002 KOZUCHÓW

Planowane kanały sanitarne

Planowane kanały sanitarne

obręb 0003 KOZUCHÓW

ZAD. 7a

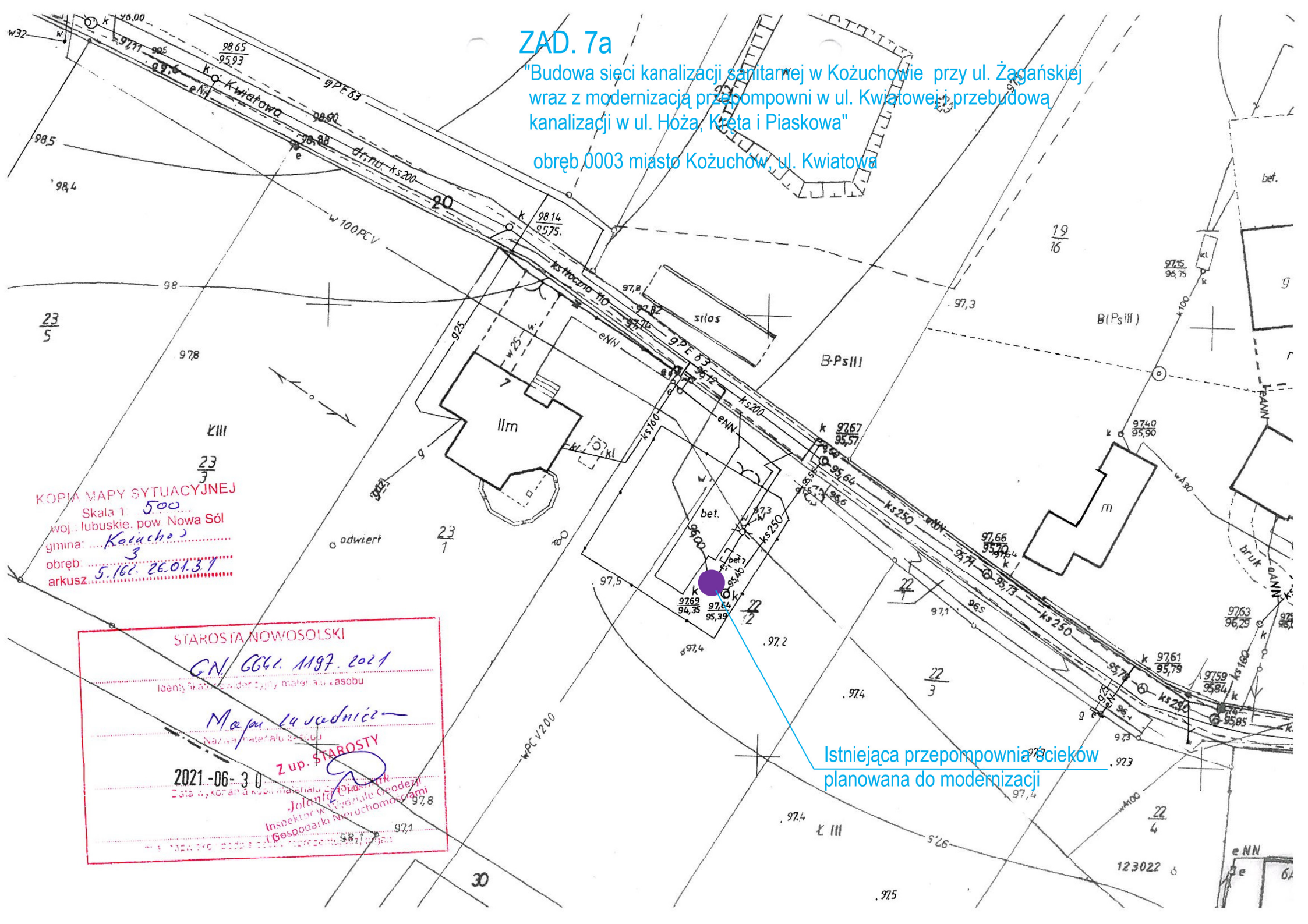
"Budowa sieci kanalizacji sanitarnej w Kozuchowie przy ul. Żagańskiej wraz z modernizacją przepompowni w ul. Kwiatowej i przebudową kanalizacji w ul. Hoża, Kręta i Piaskowa"

obręb 0003 miasto Kozuchów, ul. Kwiatowa

KOPIA MAPY SYTUACYJNEJ
Skala 1: 500
woj. lubuskie, pow. Nowa Sól
gmina: Kozuchów
obręb: 3
arkusz: 5.162.26.01.3.1

STAROSTA NOWOSOLSKI
GN 664.1197.2021
Identyfikacja w danej sytuacji materialu zasobu
Mapa sytuacyjna
Nazwa materialu zasobu
Z up. STAROSTY
2021-06-30
Data wykonania kopii materialu zasobu
Jolanta
Inspektor w Wydziale Geodezji
i Gospodarki Nieruchomościami

Istniejąca przepompownia ścieków planowana do modernizacji



STAROSTA NOWOSOLSKI	
GN. 6692. 1197. Col 1	
Identyfikator ewidencyjny materiału zasobu	
LIV	R/Vb
Nazwa materiału zasobu Mapa awaryjna	
2021-06-30	
Data wykonania kopii materiału zasobu	
7. LIP STAROSTY	
Jolanta Ciomak dyrektor w Wydziale Geodezji i Inżynierii Miejscowości i Nieruchomości	
Miejscowość i nazwa skł. i pozycja skł. w reprezentującym organie	

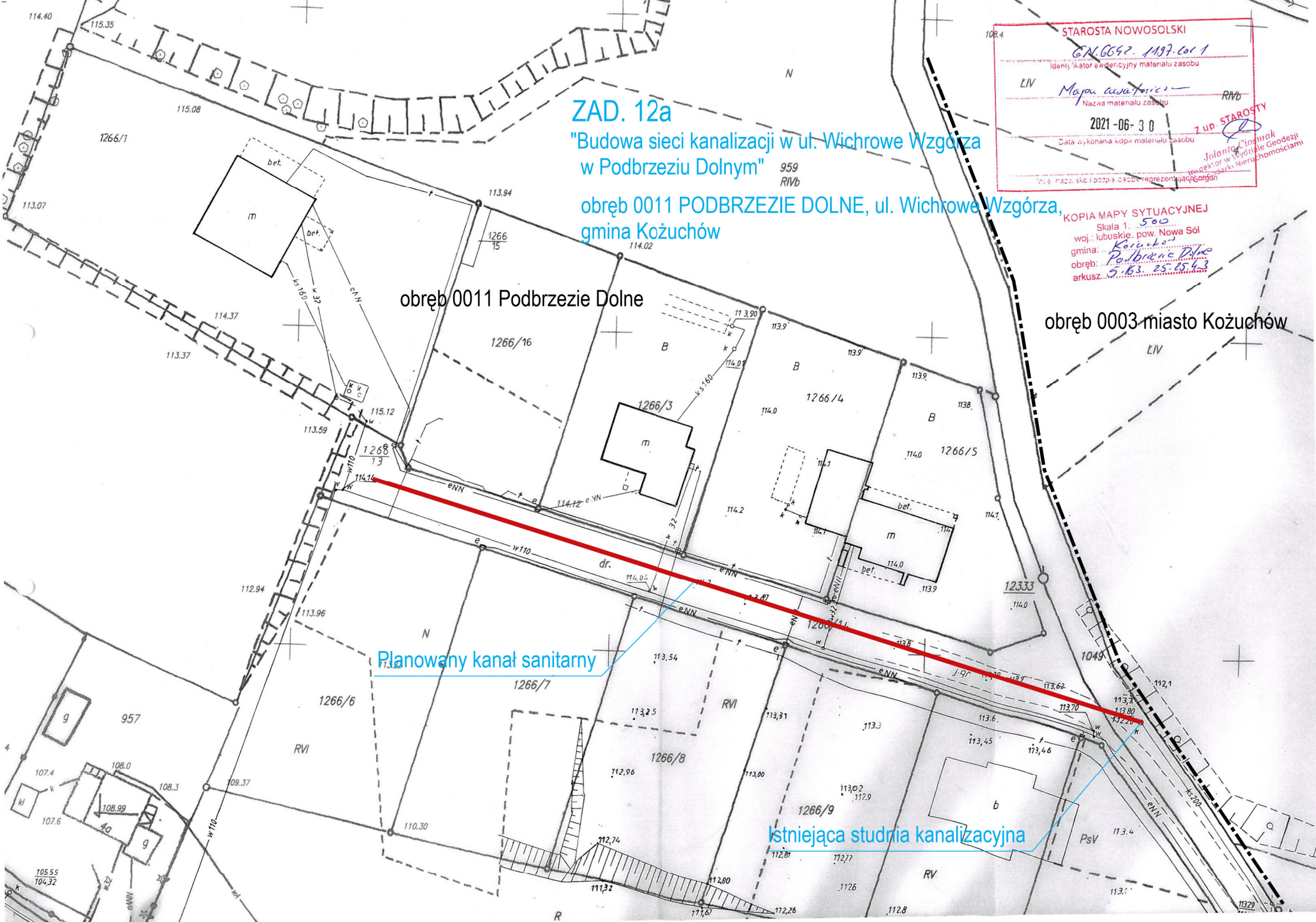
ZAD. 12a

"Budowa sieci kanalizacji w ul. Wichrowe Wzgórze w Podbrzeziu Dolnym"

obręb 0011 PODBRZECIE DOLNE, ul. Wichrowe Wzgórze, gmina Koźuchów

KOPIA MAPY SYTUACYJNEJ
Skala 1: 500
woj.: lubuskie, pow. Nowa Sól
gmina: Koźuchów
obręb: Podbrzezie Dolne
arkusz: 5.163.25.254.3

obręb 0003 miasto Koźuchów



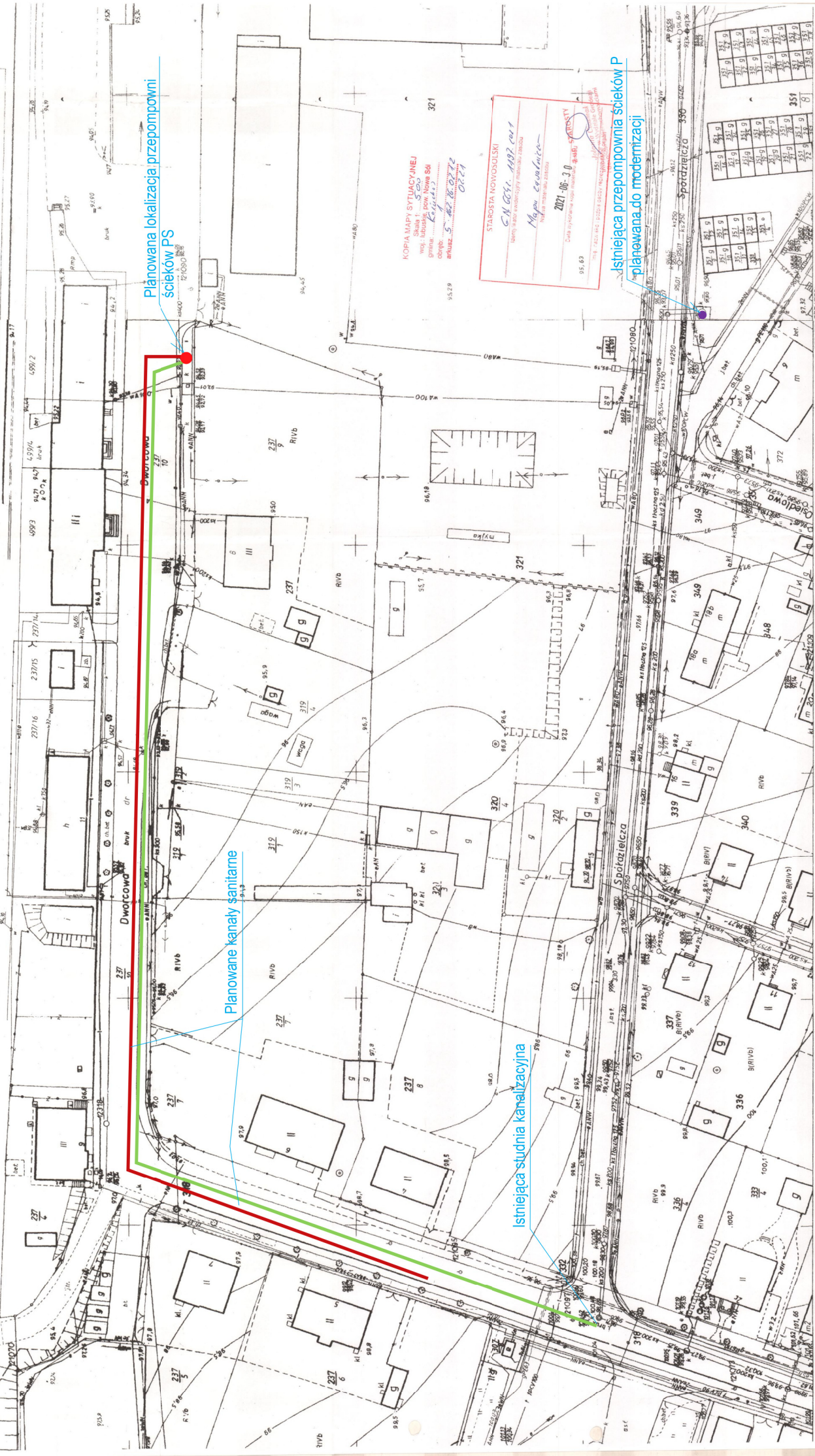
Planowany kanał sanitarny

Istniejąca studnia kanalizacyjna

obręb 0011 Podbrzezie Dolne

ZAD. 18

"Budowa kanalizacji sanitarnej w systemie grawitacyjno-ciśnieniowym z przepompownią ścieków w ul. Dworcowej oraz modernizacja istniejącej przepompowni ścieków w ul. Spółdzielczej w Koźuchowie" z obręb 0001 miasto Koźuchów, ul. Dworcowa, Spółdzielcza



Planowana lokalizacja przepompowni ścieków PS

Planowane kanały sanitarne

Istniejąca studnia kanalizacyjna

Istniejąca przepompownia ścieków P planowana do modernizacji

KOPIA MAPY SYTUACYJNEJ
Skala 1:500
Woj. Lubuskie pow. Nowe Soli
gm. Koźuchów
arkusz 5-42/2007/2
0004

STAROSTA NOWOSOLSKI
GN 001. 1007.001
Mapa ewaluacyjna
2011-06-30
95.63

327	9	32.9	32.9
328	9	32.9	32.9
329	9	32.9	32.9
330	9	32.9	32.9
331	9	32.9	32.9
332	9	32.9	32.9
333	9	32.9	32.9
334	9	32.9	32.9
335	9	32.9	32.9
336	9	32.9	32.9
337	9	32.9	32.9
338	9	32.9	32.9
339	9	32.9	32.9
340	9	32.9	32.9
341	9	32.9	32.9
342	9	32.9	32.9
343	9	32.9	32.9
344	9	32.9	32.9
345	9	32.9	32.9
346	9	32.9	32.9
347	9	32.9	32.9
348	9	32.9	32.9
349	9	32.9	32.9
350	9	32.9	32.9
351	9	32.9	32.9
352	9	32.9	32.9
353	9	32.9	32.9
354	9	32.9	32.9
355	9	32.9	32.9
356	9	32.9	32.9
357	9	32.9	32.9
358	9	32.9	32.9
359	9	32.9	32.9
360	9	32.9	32.9

5734750734750

STAROSTA NOWOSOLSKI
6X 642. 1197-001
57/3
Identyfikacja i wybór typy materiału i rodzaju
Mapa zasadnicza
Nowa materiału zasobu
2021-06-30
STATYSTYCZNY
Cala wyznaczona przez numer 119
10101 Wydział Geodezji i Gospodarki Nieruchomościami
119 119 119
119 119 119
119 119 119

KOPA MAMY SYTUACYJNEJ 1:786
Skala 1: 1:1000
woj.: lubuskie, pow. Nowa Sól
gmina: 150.14.01
obręb: 5-162-16-01-5
arkusz: 5-162-16-01-5

ZAD. 19

"Budowa LPT wraz z urociągnięciem w miejscowości Czcirodz, gmina Kozuchów"
obręb CZCIRODZ, gmina Kozuchów

Planowana lokalna
przełompownia ścieków LPT

Obrob Czcirodz wieś

Planowany kanał sanitarny

Istniejąca studnia kanalizacyjna

